

АО «Газпром газораспределение Курск»

ПРИЛОЖЕНИЕ 2
УТВЕРЖДЕН

постановлением

Администрации

Медвенского района

от 30.08.2017 года

№ 359-па

Проект межевания территории

**По установлению границ и вычислению площади
земельного участка - для строительства объекта:**

**«Газопровод высокого и среднего давления к
средней общеобразовательной школе в п.Медвенка
Медвенского района Курской области »**

Кадастровый инженер _____



Болычев О.К.

Курск 2017 г.

№ п/п	Содержание	Номера листов
1	2	3
1	Пояснительная записка	3
2	План границ земельного участка	4
3	Схема расположения земельного участка на кадастровом плане территории	5
4	Экспликация	6
5	Каталог координат образуемых участков	7
6	Выписки из ЕГРН	8

Пояснительная записка

Проект межевания территории разрабатывается в целях определения местоположения границ образуемых и изменяемых земельных участков в отношении объекта: «Газопровод высокого и среднего давления к средней общеобразовательной школе в п.Медвенка Медвенского района Курской области».

При подготовке проекта межевания территории работы проводились в соответствии с градостроительными регламентами и нормами отвода земельных участков для конкретных видов деятельности, установленными в соответствии с федеральными законами, техническими регламентами. Полоса отвода определена картометрическим методом с использованием картографических материалов в виде топографической съемки.

Граница полосы отвода газопровода определена в соответствии с «Правилами охраны газораспределительных систем, утвержденных постановлением Правительства РФ от 20.11.2000 г. № 878 с изменениями и дополнениями от 22.12.2011 г.»

Площадь полосы отвода вычислена по координатам углов поворотов границы на персональной ЭВМ с использованием программного обеспечения «Digitals Professional» и составила по фактически сложившейся границе на момент выполнения работ – 5245 кв.м.

Протяженность линейной части газопровода по пикетам составила - 560 м.

Формирование полосы отвода для строительства объекта: «Газопровод высокого и среднего давления к средней общеобразовательной школе в п.Медвенка Медвенского района Курской области» предусматривает формирование следующего земельного участка:

-в кадастровом квартале 46:15:010105

:3У1, площадью 4947 кв. м. с видом разрешенного использования «Коммунальное обслуживание» и категории земель «Земли населённых пунктов»;

а так же частей земельных участков:

-в кадастровом квартале 46:15:131002

:73/чзу1, площадью 54 кв. м. с видом разрешенного использования «Коммунальное обслуживание» и категории земель «Земли населённых пунктов»

-в кадастровом квартале 46:15:010105


:554/чзу1, площадью 244 кв. м. с видом разрешенного использования «Коммунальное обслуживание» и категории земель «Земли населённых пунктов»

Все данные относительно площадей, расположения и вида разрешенного использования, относительно проектируемых земельных участков, прописаны в экспликации.

Работы выполнены в соответствии с требованиями: «Инструкция по межеванию земель» - 1996 г.; «Требования к оформлению документов о межевании, предоставляемых для постановки земельных участков на кадастровый учет» - приказ Росземкадастра № - П/327 от 02.10.2002 г.; «Методические рекомендации по проведению межевания объектов землеустройства» от 17.02.2003 г. с учетом утвержденных изменений от 18.04.2003 г.

По результатам проведенных работ составлена схема и вычислена площадь полосы отвода для строительства объекта: «Газопровод высокого и среднего давления к средней общеобразовательной школе в п.Медвенка Медвенского района Курской области».

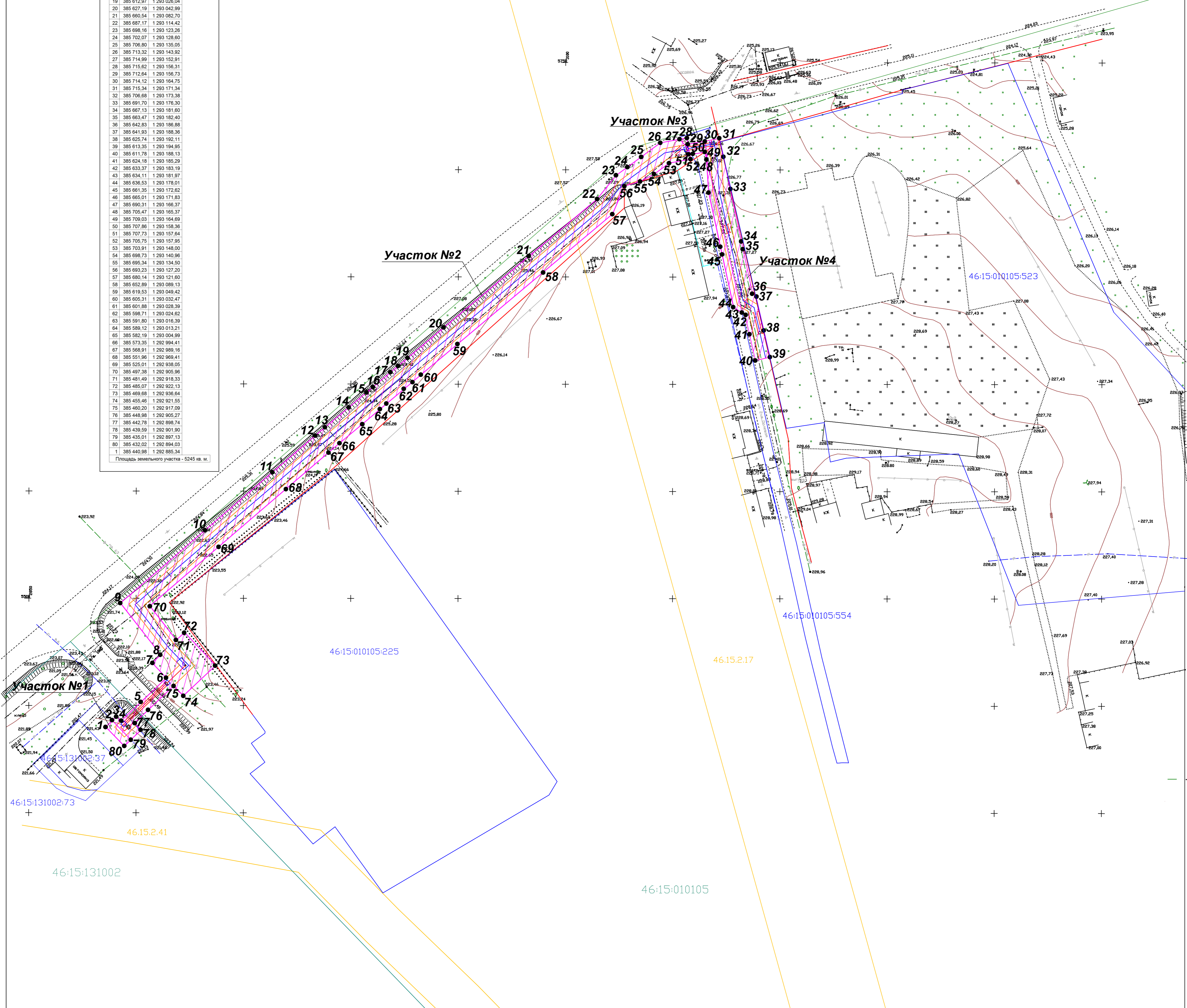
ПРОЕКТ МЕЖЕВАНИЯ ТЕРРИТОРИИ ДЛЯ СТРОИТЕЛЬСТВА ЛИНЕЙНОГО ОБЪЕКТА



Ситуационная схема

№	X	Y
1	385 440.98	1 292 885.34
2	385 443.97	1 292 888.43
3	385 445.92	1 292 890.45
4	385 443.91	1 292 892.36
5	385 452.61	1 292 901.63
6	385 463.84	1 292 913.65
7	385 470.85	1 292 907.05
8	385 474.61	1 292 911.03
9	385 498.75	1 292 892.22
10	385 532.59	1 292 931.53
11	385 559.55	1 292 962.89
12	385 576.50	1 292 982.65
13	385 581.00	1 292 987.97
14	385 589.85	1 292 998.56
15	385 596.77	1 293 006.77
16	385 599.45	1 293 009.95
17	385 606.37	1 293 018.18
18	385 609.54	1 293 021.96
19	385 612.97	1 293 026.04
20	385 627.19	1 293 042.99
21	385 660.54	1 293 082.70
22	385 687.17	1 293 114.42
23	385 698.16	1 293 123.26
24	385 702.07	1 293 128.60
25	385 706.80	1 293 135.05
26	385 713.32	1 293 143.92
27	385 714.99	1 293 152.91
28	385 715.62	1 293 156.31
29	385 712.64	1 293 156.73
30	385 714.12	1 293 164.75
31	385 715.34	1 293 171.34
32	385 706.68	1 293 173.38
33	385 691.70	1 293 176.30
34	385 667.13	1 293 181.60
35	385 663.47	1 293 182.40
36	385 642.83	1 293 186.88
37	385 641.93	1 293 188.36
38	385 626.74	1 293 192.11
39	385 613.35	1 293 194.95
40	385 611.78	1 293 188.13
41	385 624.18	1 293 185.29
42	385 633.37	1 293 183.19
43	385 634.11	1 293 181.97
44	385 636.53	1 293 178.01
45	385 661.35	1 293 172.62
46	385 665.01	1 293 171.83
47	385 690.31	1 293 165.37
48	385 705.47	1 293 165.37
49	385 709.03	1 293 164.69
50	385 707.86	1 293 158.38
51	385 707.73	1 293 157.64
52	385 705.75	1 293 157.95
53	385 703.91	1 293 148.00
54	385 698.73	1 293 140.96
55	385 695.34	1 293 134.50
56	385 693.23	1 293 127.20
57	385 680.14	1 293 121.60
58	385 652.89	1 293 089.13
59	385 619.53	1 293 049.42
60	385 605.31	1 293 020.47
61	385 601.88	1 293 028.38
62	385 598.71	1 293 024.62
63	385 591.80	1 293 016.39
64	385 589.12	1 293 012.21
65	385 582.19	1 293 004.99
66	385 573.35	1 292 994.41
67	385 568.91	1 292 989.16
68	385 551.98	1 292 969.41
69	385 525.01	1 292 938.05
70	385 497.38	1 292 905.96
71	385 481.49	1 292 818.33
72	385 480.07	1 292 826.13
73	385 469.68	1 292 836.64
74	385 455.46	1 292 921.55
75	385 450.20	1 292 917.09
76	385 448.98	1 292 905.27
77	385 442.78	1 292 899.74
78	385 439.59	1 292 901.90
79	385 435.01	1 292 897.13
80	385 432.02	1 292 894.03
1	385 440.98	1 292 885.34

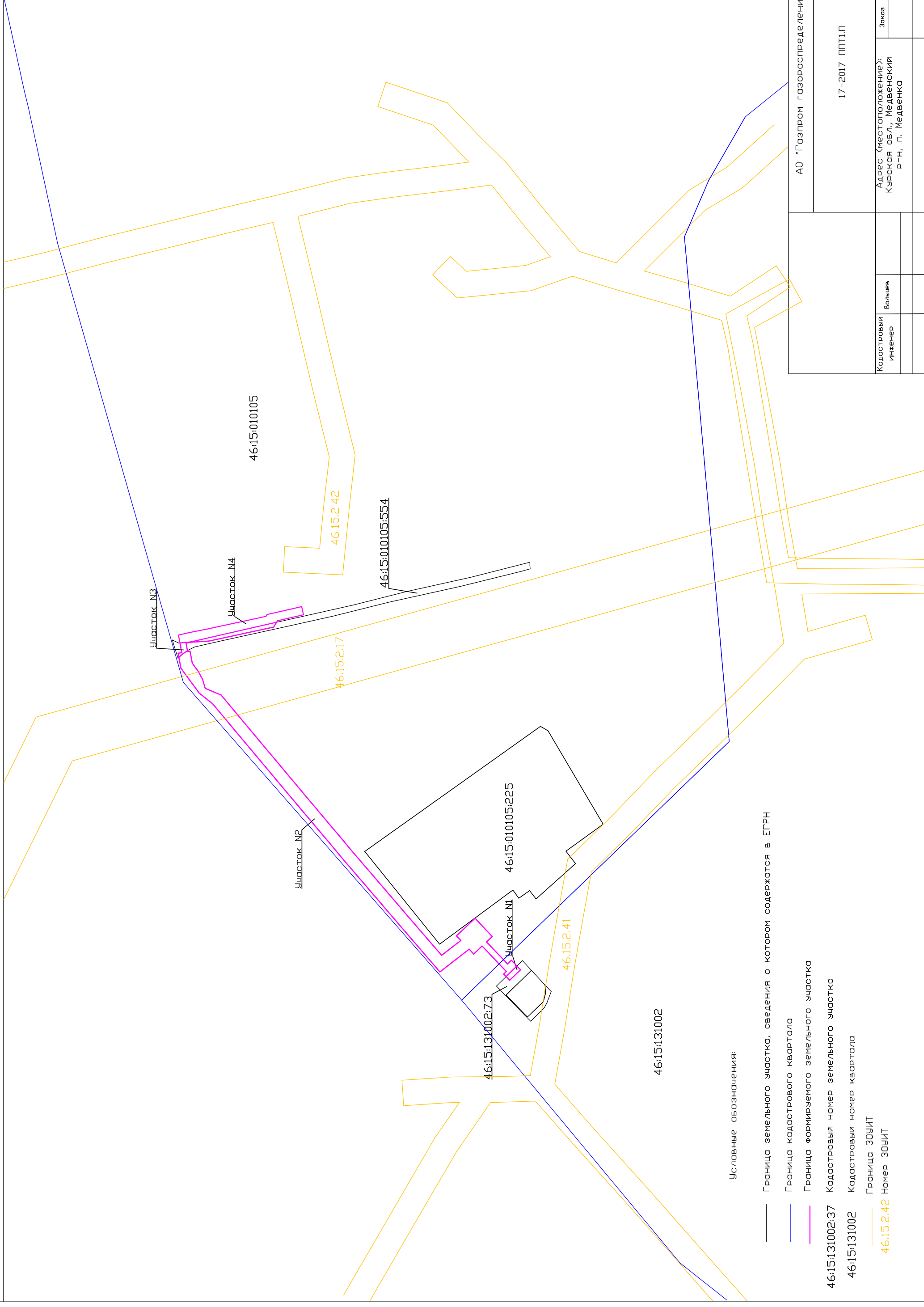
Площадь земельного участка - 5245 кв. м.



УСЛОВНЫЕ ОБОЗНАЧЕНИЯ

2	Номер точек поворота границ земельного участка
	Проектируемый газопровод
	Граница кадастрового квартала
	Граница земельного участка
	Граница участка стоящего на кадастровом учете
46:15:131002	Номер кадастрового квартала
46:15:131002:37	Номер участка, стоящего на кадастровом учете
	Охранная зона проектируемого газопровода
	Красные линии застройки
46:15:2:17	Граница и номер ЗУОИТ

Изм.	Кол.	Лист	№ док.	Подпись	Дата	17-2017 ППТ.П	
						Газопровод высокого и среднего давления к средней общеобразовательной школе в п. Медвенка Медвенского района Курской области	
						Проект межевания территории	Стадия/Лист/Листов
							ПМТ
						Разработ. Большев	А0 "Газпром газораспределение Курск"
					07.17	Масштаб 1:1000	



Условные обозначения:

- Граница земельного участка, сведения о котором содержатся в ЕГРН
- Граница кадастрового квартала
- Граница формируемого земельного участка
- 46:15:131002:37 Кадастровый номер земельного участка
- 46:15:131002 Кадастровый номер квартала
- Граница ЗОУИТ
- 46:15:2:42 Номер ЗОУИТ

АО "Газпром газораспределение Курск"		Кадастровый инженер	Большев	Заказ	Лист	Масштаб
17-2017 ПП1.П						1:3000
Адрес (местоположение): Курская обл., Медвенский р-н, п. Медвенка						
№ 6.И						

Экспликация

№ участка	Условный номер земельного участка	Площадь участка, кв. м.	Кадастровый квартал	Кадастровый номер участков сторонних землепользователей	Землепользователь(с обременением)	Вид разрешенного использования	Адрес(местоположение)	Категория земель
Участок №1	:73/чзу1	54	-	46:15:131002:73	Не установлено	коммунальное обслуживание	Курская обл., Медвенский р-н, Нижнеручачанский сельсовет, ул. Полевая, д. 7	Земли населённых пунктов
Участок №2	:3У1(1)	4196	46:15:010105	-	Не установлено	коммунальное обслуживание	Курская обл., Медвенский р-н, пгт Медвенка	Земли населённых пунктов
Участок №3	:554/чзу1	244	-	46:15:010105:554	Администрация поселка Медвенка Медвенского района Курской области	коммунальное обслуживание	Курская область, р-н Медвенский, п. Медвенка, ул. 2-я Полевая	Земли населённых пунктов
Участок №4	:3У1(2)	751	46:15:010105	-	Не установлено	коммунальное обслуживание	Курская обл., Медвенский р-н, пгт Медвенка	Земли населённых пунктов

Каталог координат образуемых участков

№	X	Y
1	385 443,97	1 292 888,43
2	385 445,92	1 292 890,45
3	385 443,81	1 292 892,56
4	385 452,61	1 292 901,83
5	385 463,84	1 292 913,65
6	385 470,85	1 292 907,05
7	385 474,61	1 292 911,03
8	385 498,75	1 292 892,22
9	385 532,59	1 292 931,53
10	385 559,55	1 292 962,89
11	385 576,50	1 292 982,65
12	385 581,00	1 292 987,97
13	385 589,85	1 292 998,56
14	385 596,77	1 293 006,77
15	385 599,45	1 293 009,95
16	385 606,37	1 293 018,18
17	385 609,54	1 293 021,96
18	385 612,97	1 293 026,04
19	385 627,19	1 293 042,99
20	385 660,54	1 293 082,70
21	385 687,17	1 293 114,42
22	385 698,16	1 293 123,26
23	385 702,07	1 293 128,60
24	385 706,80	1 293 135,05
25	385 713,32	1 293 143,92
26	385 714,99	1 293 152,91
27	385 712,07	1 293 155,58
28	385 707,86	1 293 158,36
29	385 707,73	1 293 157,64
30	385 705,75	1 293 157,95
31	385 703,91	1 293 148,00
32	385 698,73	1 293 140,96
33	385 695,34	1 293 134,50
34	385 693,23	1 293 127,20
35	385 680,14	1 293 121,60
36	385 652,89	1 293 089,13
37	385 619,53	1 293 049,42
38	385 605,31	1 293 032,47
39	385 601,88	1 293 028,39
40	385 598,71	1 293 024,62
41	385 591,80	1 293 016,39
42	385 589,12	1 293 013,21
43	385 582,19	1 293 004,99
44	385 573,35	1 292 994,41
45	385 568,91	1 292 989,16
46	385 551,96	1 292 969,41
47	385 525,01	1 292 938,05
48	385 497,38	1 292 905,96
49	385 481,49	1 292 918,33
50	385 485,07	1 292 922,13
51	385 469,68	1 292 936,64
52	385 455,46	1 292 921,55
53	385 460,20	1 292 917,09
54	385 448,98	1 292 905,27
55	385 442,78	1 292 898,74
56	385 439,59	1 292 901,90
57	385 435,01	1 292 897,13
1	385 443,97	1 292 888,43

Площадь земельного участка №2 - 4196 кв. м.

№	X	Y
1	385 440,98	1 292 885,34
2	385 443,97	1 292 888,43
3	385 435,01	1 292 897,13
4	385 432,02	1 292 894,03
1	385 440,98	1 292 885,34

Площадь земельного участка №1 - 54 кв. м.

№	X	Y
1	385 714,12	1 293 164,75
2	385 715,34	1 293 171,34
3	385 706,68	1 293 173,38
4	385 691,70	1 293 176,30
5	385 667,13	1 293 181,60
6	385 663,47	1 293 182,40
7	385 642,83	1 293 186,88
8	385 641,93	1 293 188,36
9	385 625,74	1 293 192,11
10	385 613,35	1 293 194,95
11	385 611,78	1 293 188,13
12	385 624,18	1 293 185,29
13	385 633,37	1 293 183,19
14	385 634,11	1 293 181,97
15	385 642,83	1 293 180,02
16	385 704,84	1 293 165,77
1	385 714,12	1 293 164,75

Площадь земельного участка №4 - 751 кв.м.

№	X	Y
1	385 714,99	1 293 152,91
2	385 715,62	1 293 156,31
3	385 712,64	1 293 156,73
4	385 714,12	1 293 164,75
5	385 704,84	1 293 165,77
6	385 642,83	1 293 180,02
7	385 634,11	1 293 181,97
8	385 636,53	1 293 178,01
9	385 661,35	1 293 172,62
10	385 665,01	1 293 171,83
11	385 690,31	1 293 166,37
12	385 705,47	1 293 165,37
13	385 709,03	1 293 164,69
14	385 707,86	1 293 158,36
15	385 712,07	1 293 155,58
1	385 714,99	1 293 152,91

Площадь земельного участка №3 - 244 кв. м.

№	X	Y
1	385 443,97	1 292 888,43
2	385 445,92	1 292 890,45
3	385 443,81	1 292 892,56
4	385 452,61	1 292 901,83
5	385 463,84	1 292 913,65
6	385 470,85	1 292 907,05
7	385 474,61	1 292 911,03
8	385 498,75	1 292 892,22
9	385 532,59	1 292 931,53
10	385 559,55	1 292 962,89
11	385 576,50	1 292 982,65
12	385 581,00	1 292 987,97
13	385 589,85	1 292 998,56
14	385 596,77	1 293 006,77
15	385 599,45	1 293 009,95
16	385 606,37	1 293 018,18
17	385 609,54	1 293 021,96
18	385 612,97	1 293 026,04
19	385 627,19	1 293 042,99
20	385 660,54	1 293 082,70
21	385 687,17	1 293 114,42
22	385 698,16	1 293 123,26
23	385 702,07	1 293 128,60
24	385 706,80	1 293 135,05
25	385 713,32	1 293 143,92
26	385 714,99	1 293 152,91
27	385 712,07	1 293 155,58
28	385 707,86	1 293 158,36
29	385 707,73	1 293 157,64
30	385 705,75	1 293 157,95
31	385 703,91	1 293 148,00
32	385 698,73	1 293 140,96
33	385 695,34	1 293 134,50
34	385 693,23	1 293 127,20
35	385 680,14	1 293 121,60
36	385 652,89	1 293 089,13
37	385 619,53	1 293 049,42
38	385 605,31	1 293 032,47
39	385 601,88	1 293 028,39
40	385 598,71	1 293 024,62
41	385 591,80	1 293 016,39
42	385 589,12	1 293 013,21
43	385 582,19	1 293 004,99
44	385 573,35	1 292 994,41
45	385 568,91	1 292 989,16
46	385 551,96	1 292 969,41
47	385 525,01	1 292 938,05
48	385 497,38	1 292 905,96
49	385 481,49	1 292 918,33
50	385 485,07	1 292 922,13
51	385 469,68	1 292 936,64
52	385 455,46	1 292 921,55
53	385 460,20	1 292 917,09
54	385 448,98	1 292 905,27
55	385 442,78	1 292 898,74
56	385 439,59	1 292 901,90
57	385 435,01	1 292 897,13
1	385 443,97	1 292 888,43

Площадь земельного участка №2 - 4196 кв. м.