

ОБЩЕСТВО С ОГРАНИЧЕННОЙ ОТВЕТСТВЕННОСТИ

«КАДАСТРОВАЯ ПАЛАТА»

ТЕХНИЧЕСКОЕ ОПИСАНИЕ

на _____ Сооружение _____
(тип объекта учета)
_____ Водопроводная сеть. _____
(наименование объекта)

Адрес (местоположение) объекта

Субъект Российской Федерации _____ Курская область _____

Административный район (округ) _____ Медвенский _____

Город (пос.) _____ пгт. Медвенка _____

Район города _____

Улица _____
(пер.) _____

Паспорт составлен по состоянию на _____ " 01 " _____ апреля _____ 2019 г.

Инженер _____ Анохин Р А _____

М.П.

1. ОБЩИЕ СВЕДЕНИЯ

1. Назначение Водопровод

2. Использование по назначению

3. Градостроительная ситуация (местоположение объекта)

Курская область, Медвенский район, пгт. Медвенка

4. Описание объектов инженерной, транспортной инфраструктуры и внешнего благоустройства учётных участков или комплекса

2. СОСТАВ ОБЪЕКТА

Наименование и характеристика объекта	Год постройки	Материал	Диаметр, сечение	Протяжённость (м.)
<u>Водопровод от водозабора до ул. Марата</u>	2008	Асбест	200	1754,96
<u>до Водопровод от водозабора до пер. Газового</u>		Асбест	100	1131,64
Скважина				5 шт.
Водонапорная башня				1 шт.
Колодец				2 шт
<hr/>				
<u>Ул. Марата</u>		Асбест	150	1285,76
Колодец				3 шт.
Колонка				1 шт
<hr/>				
<u>Ул. Ленина</u>		Асбест	100	1272,37
Колодец				10 шт
Колонка				1 шт
<hr/>				
<u>Пер. Ленина</u>		Асбест	100	213,01

Колодец				2 шт
<hr/>				
<u>Пер. Ватутина</u>		Асбест	100	445,02
Колодец				1 шт
<hr/>				
<u>Пер. Нахимова</u>		Асбест	100	305,08
Колодец				2 шт
<hr/>				
<u>Пер. Кутузова</u>		Асбест	100	524,67
Колодец				1 шт
<hr/>				
<u>Пер. Суворово</u>		Асбест	100	416,21
Колодец				3 шт
<hr/>				
<u>Пер. Энгельса</u>		Асбест	100	300,76
Заглушка				1 шт
<hr/>				
<u>Ул. Гагарина</u>		Асбест	150	1144,28
Колодец				3 шт
<hr/>				
<u>Ул. К. Воробьева</u>		Асбест	100	1186,26
Колодец				3 шт
<hr/>				
<u>Ул. Молодёжная</u>		Асбест	100	819,54
		Полиэтилен	50	134,77
Колодец				2 шт
<hr/>				
<u>Ул. 2 Почтовая</u>		Асбест	100	1390,07
Колодец				7 шт
Водонапорная башня				1 шт
Скважина				1шт

<u>Водопровод на очистные сооружения</u>		Асбест	100	544,76
Колодец				1 шт
<hr/>				
<u>Ул. Садовая</u>		Сталь	100	456,20
Колодец				2 шт
<hr/>				
<u>Ул. Полевая</u>		Асбест	100	371,75
Колодец				6 шт
<hr/>				
<u>Ул. Чепцова</u>		Асбест	100	1270,44
Колодец				5 шт
Колонка				2 шт
<hr/>				
<u>Ул. 1 Мая</u>		Асбест	150	938,54
Колодец				8 шт
<hr/>				
<u>Пер. Школьный</u>		Асбест	100	392,68
Колодец				1 шт
<hr/>				
<u>Ул. Комсомольская</u>		Полиэтилен	32	298,03
Колодец				3 шт
<hr/>				
<u>Ул. М Горького</u>		Сталь	40	670,49
Колодец				3 шт
Колонка				2 шт
<hr/>				
<u>Ул. Почтовая</u>		Асбест	100	206,81
		Полиэтилен	50	231,03
Колодец				5 шт
Колонка				1 шт
<hr/>				

<u>Ул. М. Горького</u>		Сталь	25	153,92
Колонка				1 шт
Колодец				1 шт
<hr/>				
<u>Ул. Колхозная</u>		Асбест	100	1441,84
Колонка				5 шт
Колодец				3 шт
Пожарный гидрант				1 шт
		Чугун	150	1016,28
Колонка				3 шт
Колодец				2 шт
<hr/>				
<u>Ул. Зеленая</u>		Полиэтилен	63	121,34
Колодец				1 шт
<hr/>				
<u>Пер. Кооперативный</u>		Асбест	150	207,24
Колодец				2 шт
<hr/>				
<u>Ул. Комсомольская</u>		Асбест	100	354,87
Колонка				3 шт
		Чугун	100	145,91
Колодец				2 шт
		Сталь	25	65,82
Колонка				1 шт
<hr/>				
<u>Ул. Советская</u>		Асбест	150	1521,51
Колодец				7 шт
Колонка				1 шт
<hr/>				
<u>Пер. Заводской</u>		Асбест	100	305,65
Колодец				2 шт

<u>Ул. Кирова</u>		Асбест	100	715,45
Колодец				2 шт
<hr/>				
<u>Ул. К Маркса</u>		Асбест	100	595,47
Колодец				3 шт
Колонка				1 шт
<hr/>				
<u>Пер. Газовый</u>		Асбест	100	726,17
Колодец				2 шт
<hr/>				
<u>Ул. Пролетарская</u>		Асбест	100	986,74
Колодец				2 шт
Колонка				1 шт
<hr/>				
<u>Ул. Парковая</u>		Асбест	100	586,36
Скважина				2 шт
Колодец				7 шт
Колонка				2 шт
<hr/>				
<u>Ул. Певнева</u>		Асбест	150	1935,62
Колонка				4 шт
Колодец				8 шт
		Асбест	100	789,43
Колонка				4 шт
Колодец				1 шт
<hr/>				
<u>Ул. Совхозная</u>		Асбест	100	738,65
Колодец				2 шт
<hr/>				
<u>Ул. Березовая</u>		Асбест	100	886,21
Колонка				1 шт

Колодец				3 шт
Пожарный гидрант				1 шт
<hr/>				
<u>Ул. Кожедуба</u>		Полиэтилен	100	781,05
Колодец				3 шт
<hr/>				
<u>Ул. 2 Промышленная</u>		Асбест	100	424,99
Колодец				3 шт
		Сталь	100	95,24
Колодец				1 шт
Колонка				1 шт
<hr/>				
<u>Ул. Солнечная</u>		Полиэтилен	100	772,83
Колодец				1 шт
<hr/>				
<u>Пер. Промышленный</u>		Асбест	100	110,55
Колодец				1 шт
<hr/>				
<u>Ул. Промышленная</u>		Асбест	100	1300,80
Колодец				8 шт
		Чугун	100	273,49
Колодец				2 шт
		Чугун	150	689,43
Колодец				1 шт
		Сталь	25	94,81
<hr/>				
<u>Водопровод на сельхоз химию</u>		Асбест	100	772,30
Колодец				1 шт
Водонапорная башня				2 шт
<u>Общая протяжённость</u>				36328

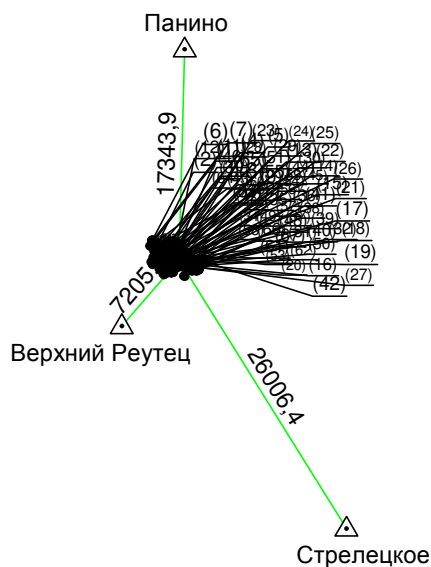
3. СВЕДЕНИЯ О ПРАВООБЛАДАТЕЛЯХ ОБЪЕКТА

№п/п	Дата записи	Субъект права: -для физ. лиц -ФИО, паспортные данные; -для юр. Лиц- наименование в соответствии с Уставом, ИНН/КПП, ОГРН, юридический адрес	Вид права, правоустанавливающие, правоудосверяющие документы, реквизиты документа	Доля (часть, литера)
1	2	3	4	5

3.1. ОБРЕМЕНЕНИЯ (ОГРАНИЧЕНИЯ)

№	Дата записи	Наименование ограничения (обременения) и его характеристики, реквизиты документа	Сведения о субъекте, в пользу которого установлены ограничения, обременения
1	2	3	4

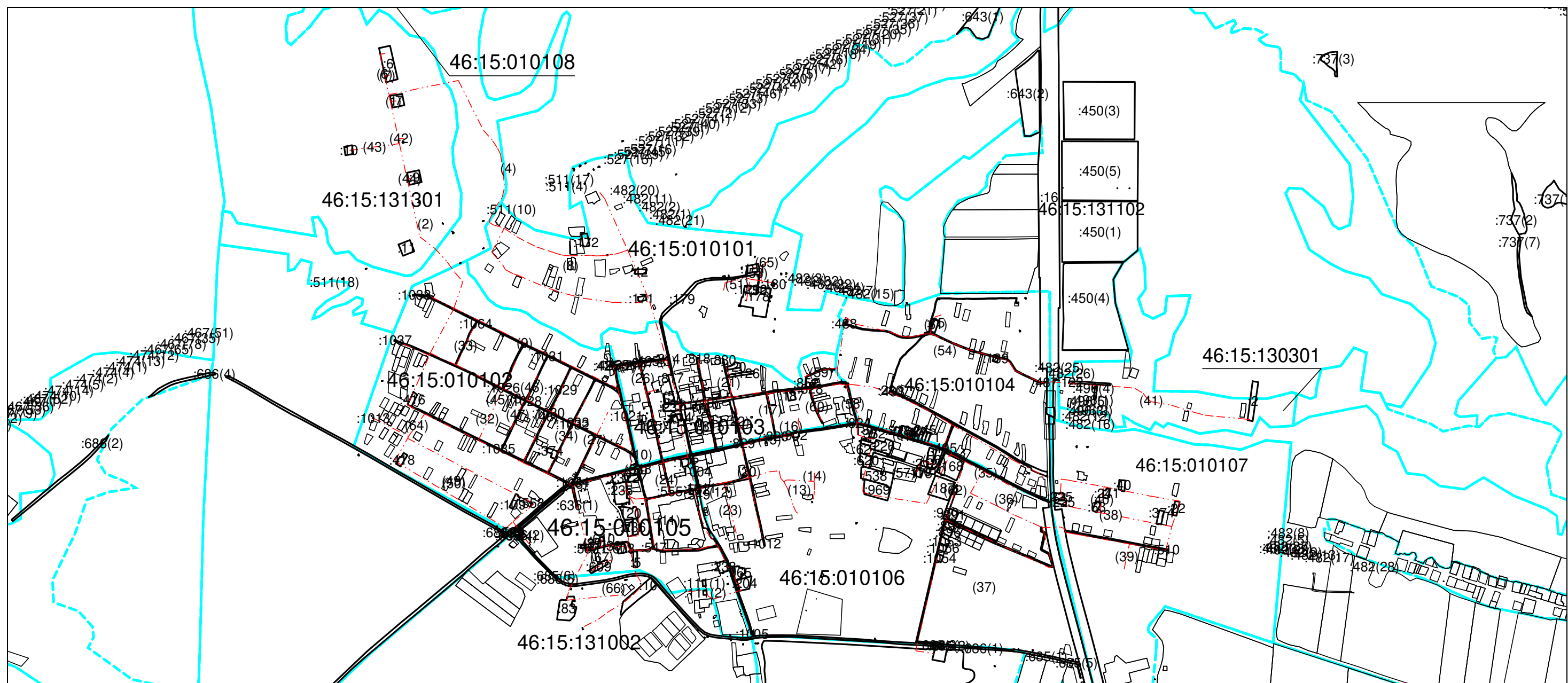
Схема геодезических построений



Условные обозначения:

<ul style="list-style-type: none"> • – характерная точка контура сооружения, — — — — — – часть контура образованного проекцией существующего наземного конструктивного элемента сооружения — — — — — – часть контура образованного проекцией вновь образованного наземного конструктивного элемента сооружения — — — — — – часть контура образованного проекцией существующего надземного конструктивного элемента сооружения — — — — — – часть контура образованного проекцией вновь образованного надземного конструктивного элемента сооружения — — — — — – часть контура образованного проекцией существующего подземного конструктивного элемента сооружения — — — — — – часть контура образованного проекцией вновь образованного подземного конструктивного элемента сооружения — — — — — – существующая часть сооружения, 	<ul style="list-style-type: none"> — — — — — – вновь образованная часть сооружения, ⊙ – точка съемочного обоснования, △ – пункт государственной геодезической сети, □ – пункт опорной межевой сети, — — — — — – направления геодезических построений при создании съемочного обоснования, ← – направления геодезических построений при определении координат характерных точек, ■ – контур сооружения, размеры которого не могут быть переданы в масштабе разделов графической части ● – контур сооружения, представляющий собой окружность, размеры которой не могут быть переданы в масштабе разделов графической части
---	---

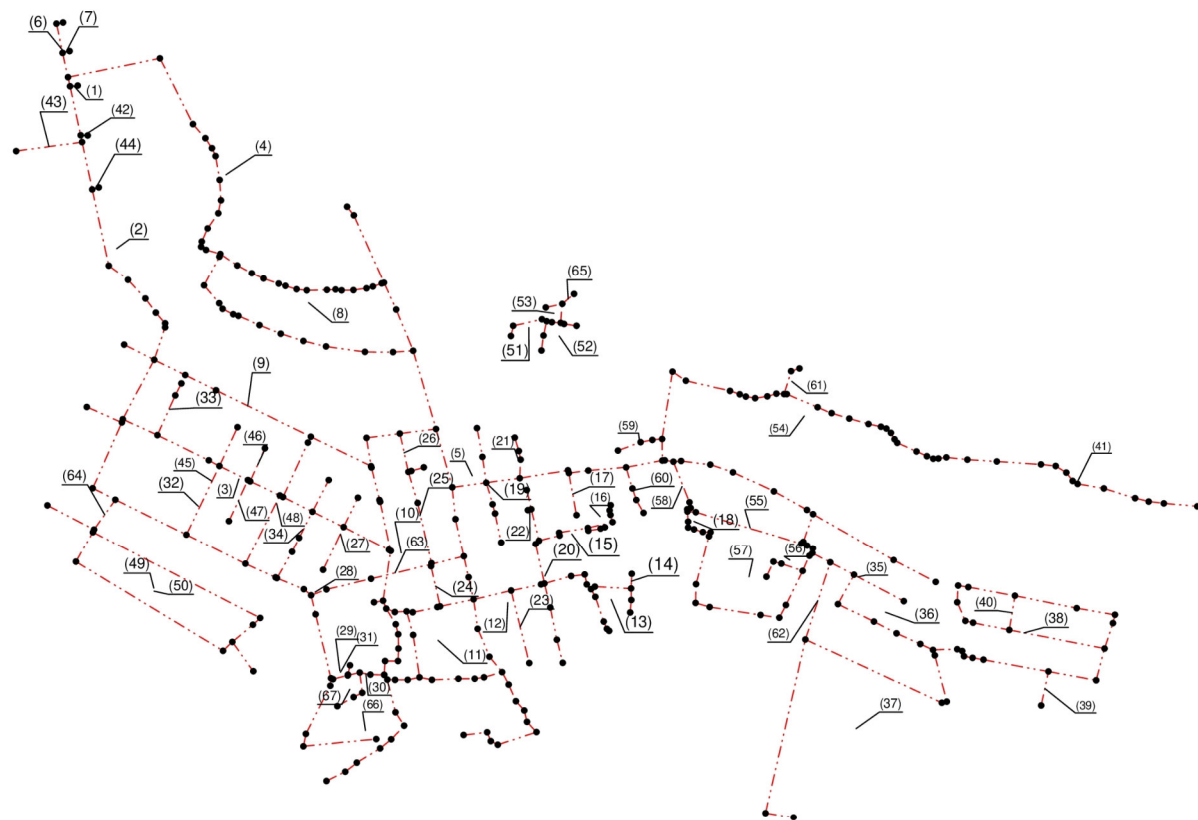
Схема расположения объекта недвижимости (части объекта недвижимости) на земельном участке



Условные обозначения:

- | | | | |
|---|--|--|--|
| <ul style="list-style-type: none"> — — — — — — — — — — — — — — — — — — — — — — — — — — — — — — — — — — — ■ ● | <ul style="list-style-type: none"> — часть контура образованного проекцией существующего наземного конструктивного элемента сооружения — часть контура образованного проекцией вновь образованного наземного конструктивного элемента сооружения — часть контура образованного проекцией существующего надземного конструктивного элемента сооружения — часть контура образованного проекцией вновь образованного надземного конструктивного элемента сооружения — часть контура образованного проекцией существующего подземного конструктивного элемента сооружения — часть контура образованного проекцией вновь образованного подземного конструктивного элемента сооружения контур сооружения, размеры которого не могут быть переданы в масштабе разделов графической части контур сооружения, представляющий собой окружность, размеры которой не могут быть переданы в масштабе разделов графической части | <ul style="list-style-type: none"> — — — — — — — — — — — — — — — — — — — — — — — — — — — — — — — — — — — — — — — — | <ul style="list-style-type: none"> — граница земельного участка — граница части земельного участка — граница кадастрового квартала — граница муниципального образования — граница населенного пункта — граница территориальной зоны — граница зоны с особыми условиями использования территорий |
|---|--|--|--|

Чертеж контура объекта недвижимости (части объекта недвижимости)



Масштаб 1:20000

Условные обозначения:

- | | |
|---|--|
| <ul style="list-style-type: none"> — — - - - - - - - - · · · · · · · · · · • | <ul style="list-style-type: none"> – часть контура образованного проекцией существующего наземного конструктивного элемента сооружения – часть контура образованного проекцией вновь образованного наземного конструктивного элемента сооружения – часть контура образованного проекцией существующего надземного конструктивного элемента сооружения – часть контура образованного проекцией вновь образованного надземного конструктивного элемента сооружения – часть контура образованного проекцией существующего подземного конструктивного элемента сооружения – часть контура образованного проекцией вновь образованного подземного конструктивного элемента сооружения – характерная точка контура сооружения |
|---|--|

Декларация об объекте недвижимости

1. Вид, назначение и наименование объекта недвижимости

1.1. Вид объекта недвижимости

здание	-	
сооружение	√	
помещение	-	
машино-место	-	
объект незавершенного строительства	-	
единый недвижимый комплекс	-	

1.2. Назначение здания

нежилое	-	
жилое	-	
многоквартирный дом	-	
жилое строение	-	

1.3. Назначение помещения

жилое	-	
нежилое	-	
	-	общее имущество в многоквартирном доме
	-	помещение вспомогательного использования

1.4. Вид жилого помещения

-	квартира
-	комната
-	жилое помещение специализированного жилищного фонда
-	жилое помещение наемного дома социального использования
-	жилое помещение наемного дома коммерческого использования

1.5. Назначение сооружения

1.6. Проектируемое назначение объекта незавершенного строительства -

1.7. Назначение единого недвижимого комплекса -

1.8. Наименование объекта недвижимости водопроводная сеть

2. Адрес (местоположение) объекта недвижимости

Субъект Российской Федерации	Курская область
Муниципальное образование (вид, наименование)	Медвенский район
Населенный пункт (тип, наименование)	поселок Медвенка
Наименование некоммерческого объединения граждан	-
Улица (проспект, переулок и т.д.)	-
Номер дома (владения, участка)	-
Номер корпуса (строения)	-
Номер квартиры	-
Номер комнаты	-
Иное	-

3. Номер кадастрового квартала (кадастровых кварталов), в котором (которых) находится объект недвижимости

46:15:010101; 46:15:010102; 46:15:010103;
46:15:010104; 46:15:010105; 46:15:010106; 46:15:010107; 46:15:010108; 46:15:130301; 46:15:131002;
46:15:131301; 46:15:131401; 46:15:131102

4. Кадастровый номер

земельного участка (земельных участков) 46:15:010108:6; 46:15:010108:7; 46:15:010108:8;
46:15:010108:9; 46:15:010108:10; 46:15:010108:11;
46:15:010108:7; 46:15:010102:1038; 46:15:010102:1026;
46:15:010102:1029; 46:15:010102:1031;

Декларация об объекте недвижимости

46:15:010102:1033; 46:15:010102:1037;
46:15:010102:1064; 46:15:000000:599; 46:15:010101:1;
46:15:010101:42; 46:15:010103:214; 46:15:010103:237;
46:15:010103:814; 46:15:010103:817; 46:15:010103:911;
46:15:010104:238; 46:15:010105:111; 46:15:010105:112;
46:15:010105:547; 46:15:010105:549; 46:15:010105:552;
46:15:010105:1005; 46:15:010106:204;
46:15:010106:965; 46:15:010108:6; 46:15:010101:171;
46:15:010102:1021; 46:15:010103:827;
46:15:010105:227; 46:15:010105:548; 46:15:010105:120;
46:15:010105:235; 46:15:010105:236; 46:15:010105:553;
46:15:010106:1004; 46:15:010106:1011;
46:15:010106:1012; 46:15:010103:826;
46:15:010106:902; 46:15:010102:830; 46:15:010103:187;
46:15:010103:816; 46:15:010103:824; 46:15:010103:828;
46:15:010104:230; 46:15:010104:493; 46:15:010104:495;
46:15:010103:815; 46:15:010103:818; 46:15:010103:120;
46:15:010103:126; 46:15:010103:829; 46:15:010105:555;
46:15:010102:1034; 46:15:010102:1035;
46:15:010105:636; 46:15:010105:42; 46:15:131002:83;
46:15:010105:603; 46:15:010105:610; 46:15:010102:416;
46:15:010102:374; 46:15:010102:1032;
46:15:010106:616; 46:15:000000:444; 46:15:000000:686;
46:15:010106:896; 46:15:010106:897; 46:15:010106:950;
46:15:010106:1053; 46:15:010106:1054;
46:15:010106:1056; 46:15:010106:225;
46:15:010106:374; 46:15:010106:510; 46:15:010106:549;
46:15:010107:22; 46:15:010107:40; 46:15:010107:63;
46:15:010107:225; 46:15:010107:393; 46:15:010107:241;
46:15:120501:2; 46:15:130301:122; 46:15:131102:16;
46:15:010108:10; 46:15:010108:9; 46:15:010102:1030;
46:15:010102:109; 46:15:010102:558;
46:15:010102:1013; 46:15:010102:418;
46:15:010101:178; 46:15:010101:179; 46:15:010101:180;
46:15:010103:189; 46:15:010103:488; 46:15:010104:487;
46:15:010104:167; 46:15:010104:171; 46:15:010104:192;
46:15:010104:245; 46:15:010106:218; 46:15:010106:352;
46:15:010105:212; 46:15:010106:1; 46:15:010106:168;
46:15:010106:173; 46:15:010106:1010;
46:15:010105:620; 46:15:010106:187; 46:15:010106:226;
46:15:010106:538; 46:15:010106:621; 46:15:010106:969;
46:15:010103:852; 46:15:010104:75; 46:15:010106:891;
46:15:010105:237; 46:15:010105:5; 46:15:131002:10;
46:15:010105:609; 46:15:000000:466; 46:15:000000:524;
46:15:000000:685; 46:15:000000:476;
46:15:010101:1290; 46:15:010101:181;

помещения (помещений)

-

здания (сооружения)

-

квартиры, в которой расположена комната

-

5. Описание объекта недвижимости

Декларация об объекте недвижимости

5.1. Описание здания, помещения, машино-места	
Площадь (здания, помещения) (кв. м)	-
Этаж	-
Количество этажей	-
в том числе подземных	-
Год ввода в эксплуатацию	-
Год завершения строительства	-
Материал наружных стен здания	-
кирпич	-
бетон	-
камень	-
деревянный	-
прочий	-
смешанный	-
5.2. Описание сооружения	
Количество этажей	-
в том числе подземных	-
Год ввода в эксплуатацию	-
Год завершения строительства	1987
Тип и значение основной характеристики	
протяженность (м)	36328
глубина (глубина залегания) (м)	-
площадь (кв. м)	-
объем (куб. м)	-
высота (м)	-
площадь застройки (кв. м)	-
5.3. Описание объекта незавершенного строительства	
Проектируемое значение основной характеристики объекта незавершенного строительства	
протяженность (м)	-
глубина (глубина залегания) (м)	-
площадь (кв. м)	-
объем (куб. м)	-
высота (м)	-
площадь застройки (кв. м)	-
Степень готовности (%)	-
6. Правообладатель объекта недвижимости (земельного участка, на котором находится здание, сооружение, объект незавершенного строительства)	
6.1. Физическое лицо	
Фамилия	-
Имя	-
Отчество (указывается при наличии)	-
Страховой номер индивидуального лицевого счета (указывается при наличии)	-
Вид и номер документа, удостоверяющего личность	-
Выдан	-
Адрес постоянного места жительства или преимущественного пребывания	
Почтовый индекс	-
Субъект Российской Федерации	-
Город	-
Район	-
Населенный пункт (село, поселок и т.д.)	-

Декларация об объекте недвижимости

Улица (проспект, переулок и т.д.)	-
Номер дома (владения, участка)	-
Номер корпуса (строения)	-
Номер квартиры (комнаты)	-
Адрес электронной почты	-
6.2. Юридическое лицо	
Полное наименование	Администрация поселка Медвенка Медвенского района Курской области
ОГРН	1024600733981
Дата государственной регистрации	18.08.1997
ИНН	4615002360
Страна регистрации (инкорпорации)	Россия
Дата регистрации	03.12.2002г.
Регистрационный номер	401
Почтовый индекс	307030
Почтовый адрес	-
Субъект Российской Федерации	Курская область
Город	-
Район	Медвенский
Населенный пункт (село, поселок и т.д.)	поселок Медвенка
Улица (проспект, переулок и т.д.)	улица Певнева
Номер дома (владения, участка)	2
Номер корпуса (строения)	-
Адрес электронной почты	-
6.3. Публичное образование	
6.3.1. Российская Федерация	-
6.3.2. Субъект Российской Федерации	-
Полное наименование	-
6.3.3. Муниципальное образование	-
Полное наименование	-
6.3.4. Иностранное государство	-
Полное наименование	-
7. Сведения о представителе правообладателя объекта недвижимости (земельного участка, на котором расположено здание, сооружение, объект незавершенного строительства)	
7.1. Физическое лицо	
Реквизиты документа, подтверждающего полномочия представителя заявителя	Постановление от 30.12.2015г. №272 о вступлении в должность главы поселка Медвенка Медвенского района Курской области
Фамилия	Ключарова
Имя	Людмила
Отчество (указывается при наличии)	Анатольевна
Страховой номер индивидуального лицевого счета (указывается при наличии)	-
Вид и номер документа, удостоверяющего личность	Паспорт гражданина РФ 3816 № 086174
Выдан	ТП УФМС России по Курской обл. в Медвенском р-не
Адрес постоянного места жительства или преимущественного пребывания	
Почтовый индекс	-
Субъект Российской Федерации	Курская область
Город	-
Район	Медвенский

Декларация об объекте недвижимости

Населенный пункт (село, поселок и т.д.)	Медвенка
Улица (проспект, переулок и т.д.)	М. Горького
Номер дома (владения, участка)	69
Номер корпуса (строения)	-
Номер квартиры (комнаты)	-
Адрес электронной почты	-
7.2. Юридическое лицо	
Реквизиты документа, подтверждающего полномочия представителя заявителя	-
Полное наименование	-
ОГРН	-
Дата государственной регистрации	-
ИНН	-
Страна регистрации (инкорпорации)	-
Дата регистрации	-
Регистрационный номер	-
Почтовый индекс	-
Почтовый адрес	-
Субъект Российской Федерации	-
Город	-
Район	-
Населенный пункт (село, поселок и т.д.)	-
Улица (проспект, переулок и т.д.)	-
8. Правоустанавливающие, правоудостоверяющие документы на объект недвижимости (земельный участок, на котором расположено здание, сооружение, объект незавершенного строительства)	
Выписка из реестра муниципальной собственности муниципального образования «посёлок Медвенка» Медвенского района Курской области б/н от 16.01.2019г. выданная главой посёлка Медвенка	
9. Достоверность и полноту сведений, указанных в настоящей декларации, подтверждаю	
10. Согласие на обработку его персональных данных (сбор, систематизацию, накопление, хранение, уточнение (обновление, изменение), использование, распространение (в том числе передачу), обезличивание, блокирование, уничтожение персональных данных, а также иные действия, необходимые для обработки его персональных данных в рамках предоставления органами регистрации прав в соответствии с законодательством Российской Федерации государственных услуг), в том числе в автоматизированном режиме, включая принятие решений на их основе органом регистрации прав, в целях предоставления государственной услуги, подтверждаю	
11. Приложение	
Выписка из реестра муниципальной собственности муниципального образования «посёлок Медвенка» Медвенского района Курской области б/н от 16.01.2019г. выданная главой посёлка Медвенка	
Постановление о вступлении в должность главы поселка Медвенка Медвенского района Курской области от 30.12.2015г. №272	
Дата	

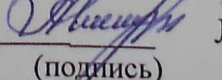
Выписка
из реестра муниципальной собственности муниципального образования
«поселок Медвенка» Медвенского района Курской области

16.01.2019 года

Настоящая выписка содержит сведения о (об) здании, сооружении, помещении, объекте незавершенного строительства): **сооружении**
(полное наименование объекта учета в предложенном падеже)

№ п/п	Наименование сведений	Значение сведений
1	Карта №	нет
2	Кадастровый (условный номер)	нет
3	от	нет
4	Номер регистрации права собственности муниципального образования поселок Медвенка	нет
5	от	нет
6	Наименование иного вещевое права	нет
7	Номер регистрации иного вещевое права	нет
8	от	нет
9	Адрес (местоположение)	307030, Россия, Курская область, Медвенский район, п. Медвенка,
10	наименование	Водопроводная сеть
11	назначение	коммуникационное
12	Правообладатель	Муниципальное образование «поселок Медвенка» Медвенского района Курской области
13	Карта №	Нет
14	ОГРН	1024600733981
15	Документы- основания возникновения права собственности муниципального образования «поселок Медвенка» Медвенского Курской области	Постановление Верховного Совета РФ № 3020-1 от 27.12.1991 года
16	Наименование иного вещевое права	нет
17	Документы - основания возникновения иного вещевое права	нет
18	Общая площадь (кв.м.)	Нет
19	Протяженность (км)	29,8 км
20	этажность	нет
21	Подземная этажность	нет
22	Инвентарный номер	нет
23	Инвентарный номер, литер	нет
24	Дата ввода в эксплуатацию	1987
25	Дата фактического прекращения строения	нет
26	Срок строительства	нет
27	Степень завершенности строения (процентов)	нет
28	Предложения по дальнейшему использованию	нет

29	от	нет
30	Стоимость, (тыс. рублей)	242,340/0
31	первоначальная	242,340
32	остаточная	0
33	Наименование иного вида стоимости	нет
34	Стоимость иного вида	нет
35	проектная	нет
36	Средств, выделенных из муниципального бюджета	нет
37	Освоенных средств муниципального бюджета	нет
38	Категория историко-культурного значения	нет
39	Регистрационный номер объекта культурного наследия	нет
40	Документы основания	нет
41	Изъятия из оборота	нет
42	Ограничения оборота	нет
43	Земельный участок, над (под) которым находится объект учета	
44	Кадастровый номер	46:15:010108:6 46:15:010108:7 46:15:010108:9 46:15:010108:10 46:15:010108:11
45	Площадь (кв.м.)	9866 3578 3681 1699 3598
46	Форма собственности	муниципальная собственность
47	Категория земельного участка	Земли населенных пунктов: коммунальное обслуживание
48	ограничение (обременение)	нет
49	Наименование части	нет
50	Площадь части (кв.м.)	нет
51	Вид ограничения (обременения)	нет
52	Номер регистрации ограничения (обременения)	нет
53	от	нет
54	Дата возникновения	нет
55	Дата прекращения	нет
56	Лицо, в пользу которого установлено ограничение (обременения)	нет
57	Карта №	нет
58	ОГРН или ОГРНИП	нет
59	Документы основания ограничения (обременения)	нет

Руководитель Глава поселка Медвенка 16.01.2019 года  Л.А. Ключарова
 МП (наименование правообладателя) (дата) (подпись) (Ф.И.О.)

начальник отдела по вопросам имущества и реализации целевых программ Л.А. Носова
 4-13-48

Носовой Л. А.
Дир. работ.
18.03.2019
Мещеряков



**АДМИНИСТРАЦИЯ КУРСКОЙ ОБЛАСТИ
КОМИТЕТ ПО УПРАВЛЕНИЮ ИМУЩЕСТВОМ
КУРСКОЙ ОБЛАСТИ**

**областное бюджетное учреждение
«Центр государственной кадастровой оценки
Курской области»
(ОБУ «ЦГКО КО»)**

305018, г. Курск, Элеваторный проезд, дом 14А
(почтовый адрес: 305000, Красная площадь, д. 8, а/я №47)
тел.+7(4712) 44-65-06, адрес эл. почты: obukadastr@yandex.ru
адрес официального сайта: <http://кадастркурс.рф/>

Исх. № ^{112/}131 от 21.02.2019

Вх. № _____ от _____

Главе поселка Медвенка
Л.А. Ключаровой
307030, Курская область,
п. Медвенка, ул. Певнева, д. 2
Kursk47146@yandex.ru

Уважаемая Людмила Анатольевна!

На Ваше письмо от 15.02.2019г. № 177 ОБУ «Центр государственной кадастровой оценки Курской области» сообщает, учётно-техническая документация на запрашиваемый объект «водопроводная сеть» 1987 года ввода в эксплуатацию, общей протяженностью 29,8 км, расположенный на территории муниципального образования поселок Медвенка, Медвенского района, Курской области, в архиве отсутствует.

Директор

Канунникова С.А.
+7(4712)44-65-09

В.В. Гнездилов

364

Соловьев Л.А.
31.01.2019 г.
Ключарев -



А Д М И Н И С Т Р А Ц И Я МЕДВЕНСКОГО РАЙОНА КУРСКОЙ ОБЛАСТИ

307 030 Курская область пос. Медвенка ул.Советская,20
(8-47146), тел.4-12-27, факс - 4-11-70, e-mail: medwenka@rkursk.ru

31.01.2019

№ 268


на №36 от 16.01.2019 года

Главе поселка Медвенка
Ключаровой Л.А.

Уважаемая Людмила Анатольевна!

В Администрации Медвенского района отсутствуют документы, подтверждающие изготовление проектной документации строительства, ввод в эксплуатацию, а также технический паспорт объекта «водопроводная сеть», 1987 года ввода в эксплуатацию, общей протяженностью 29,8км, расположенного на территории муниципального образования «поселок Медвенка».

Заместитель Главы Администрации
Медвенского района


Д.А. Солёный

Толцинов Ю.Ю.
4-19-84

Вход: 116
"31 января 2019г"

Российская Федерация
Архивное управление
Курской области
Областное казенное учреждение
«Государственный архив Курской области»
(ОКУ «Госархив Курской области»)
ул. Ленина, 57, г. Курск, 305000
тел./Факс. (4712) 51-49-85
e-mail: gosarhiv-kursk@yandex.ru
ОКПО 03492966, ОГРН 1024600949911
ИНН/КПП 4629016556/463201001

Главе администрации
посёлка Медвенка
Медвенского района
Курской области

Ключаровой Л.А.

ул. Певнева, д. 2, п. Медвенка,
Медвенский район, Курская
область, 307030

<kursk47146@yandex.ru>

22.01.2019 № 12/11 - 24
на № 35 от 16.01.2019

Уважаемая Людмила Анатольевна!

На Ваш запрос сообщаем, что в архивных фондах «Департамент архитектуры и градостроительства Курской области» за 1954-1997 гг., «ГОУ Курск-гражданпроект» за 1945-1986 гг. (за другие годы проектная документация не поступала), «Облмежколхозстройобъединение» (ОАО «Агропромстрой») за 1987 г. документы, подтверждающие изготовление проектной документации строительства и ввод в эксплуатацию, разрешение на строительство, технический паспорт на объект недвижимости:

- водопроводная сеть, год ввода в эксплуатацию – 1987 г., протяженностью 29,8 км., расположенная на территории муниципального образования «посёлок Медвенка» Медвенского района Курской области.

Одновременно информируем, что документы архивного фонда «Медвенский районный Совет депутатов трудящихся и его исполнительный комитет» приняты на хранение в ОКУ «Госархив Курской области» по 1962 г. включительно.

Основание: Ф. Р-5293, оп. 4-4; Ф. Р-623, оп. 4; Ф. Р-632, оп. 1.

Директор



Н. А. Елагина

