



“Согласовано”
Начальник ОГИБДД ОМВД
России по Медвенскому району
майор полиции **А.И. Погибелев**
_____ 2017 г.

Индивидуальный
предприниматель

О. В. Боева
_____ 2017 г.



“Утверждаю”
Глава посёлка Медвенка
Курской области
Л.А. Ключарова
_____ 2017 г.

ПРОЕКТ

**организации дорожного движения
(дислокация дорожных знаков
и схема дорожной разметки)
в посёлке Медвенка Курской области**



ТОМ 1

п. Медвенка - 2017 г.

ОБЩАЯ ЧАСТЬ И УСЛОВНЫЕ ОБОЗНАЧЕНИЯ

Проектно-исследовательские работы по разработке проекта организации дорожного движения (дислокации дорожных знаков и схемы дорожной разметки) на улицах: Певнева, Советская п. Медвенка Курской области выполнены индивидуальным предпринимателем Боевой О.В. в 2017 году на основании федерального закона №196-ФЗ «О безопасности дорожного движения», федерального закона №131-ФЗ «Об общих принципах организации местного самоуправления в РФ», Приказа Министерства транспорта РФ №43 от 17.03.2015 г., федеральной целевой программы "Повышение безопасности дорожного движения в 2013-2020 годах" № 1995-Р от 27.10.2012 г., областной целевой программы «Повышение безопасности дорожного движения в Курской области в 2012-2020 годах» № 622-па от 30.11.2011г.

Дислокация разработана впервые и предназначена для устранения существующих недостатков и противоречий в применении дорожных знаков, несоответствий их нормативным требованиям, а также для установки в недостающих местах дополнительных средств дорожной информации.

Дислокация выполнена с учетом введенных в действие с 1 июля 2006 года новых государственных стандартов, а также наработанной в посёлке практикой применения технических средств регулирования дорожного движения и необходимости унифицированного подхода к решению технических задач, не регламентированных ГОСТами. Таким образом, создается единая взаимосвязанная система организации дорожного движения на улицах: Певнева. Советская п. Медвенка.

Для решения этой задачи была создана электронная карта указанных улиц посёлка Медвенка с целью дополнения геометрических параметров. Проведено обследование проектируемых улиц, собрана информация о геометрических параметрах, при необходимости учтено состояние дорожно-транспортного травматизма и интенсивность движения транспортных и пешеходных потоков. Выполнено комплексное обследование исходной организации дорожного движения улично-дорожной сети, данные которой представлены вместе с проектом организации дорожного движения.

При разработке проекта учтены требования:

1. ГОСТ Р 52290-2004 «Технические средства организации дорожного движения. Знаки дорожные. Общие технические требования». Дорожные знаки приняты II типоразмера. Знаки устанавливаются на металлических опорах марки СКМ по ГОСТ 10704-76.
2. ГОСТ Р 51256-2011 «Технические средства организации дорожного движения. Разметка дорожная. Классификация. Технические требования».
Ширина линий разметки принята:
- линии разделения полос движения 1.1; 1.2; 1.4; 1.5; 1.6; 1.7; 1.17- 0,10 м;
- линии 1.12, 1.14.1, 1.25 - 0,40 м
3. ГОСТ Р 52289-2004 «Технические средства организации дорожного движения. Правила применения дорожных знаков, разметки, светофоров, дорожных ограждений и направляющих устройств»;
4. СНиП 2.07.01-89* «Градостроительство. Планировка и застройка городов и прочих населенных пунктов»;
5. СНиП 2.05.02-85 «Автомобильные дороги».

Места установки дорожных знаков и привязки элементов разметки определяются масштабом карты 1:1000 (в 1 см – 10 м), указанием на ней наименований улиц, очертаний общественных и жилых зданий.

Разметка проезжей части согласно ГОСТ Р52289-2004 и СНиП 2.07.01-89* предусмотрена на магистральных улицах и дорогах, улицах местного значения с учетом минимальной ширины полосы движения соответственно 3,0 м. При нанесении осевой разметки в качестве общего правила принято деление проезжей части на равные доли. В случае несоответствия элементов поперечного профиля 2-х полосных улиц IV и V категории ГОСТ Р 52398-2005, требованиям СНиП, при ширине проезжей части меньше соответственно 6 м осевая разметка не наносится. Расстояние между соседними дорожными знаками согласно ГОСТ выдержано не менее 25 м, между противоположными стойками знаков «Пешеходный переход» 4-6 м. Ширина размечаемых пешеходных переходов 4 м, согласно ГОСТ Р 52289-2004.

Таблица объёмов работ.

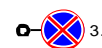
№ п/п	Наименование	Ед. изм.	Количество			
			требуется	установлено	нужно установить	демонтаж
1	Дорожные знаки:					
	- приоритета:					
	2.1	шт.	17	2	15	
	2.4	шт.	6	4	2	


№ п/п	Наименование	Ед. изм.	Количество			
			требуется	установлено	нужно установить	демонтаж
	2.5	шт.	2	2		
	- предупреждающие:					
	1.17	шт.	5	3	3	1
	1.23	шт.	9	2	7	
	- запрещающие:					
	3.1	шт.	2	2		
	3.2	шт.	2	3		1
	3.4	шт.	14	5	10	1
	3.18.2	шт.	1		1	
	3.20	шт.	10	1	9	1
	3.24	шт.	26	13	16	3
	3.27	шт.	11	9	3	1
	- предписывающие:					
	4.1.1	шт.	1		1	
	- знаки особых предписаний:					
	5.16	шт.	12	3	9	
	5.19.1	шт.	24	12	12	
	5.19.2	шт.	24	12	12	
	5.20	шт.	8	4	4	
	5.23.1	шт.	1		1	
	5.24.1	шт.	1		1	
	- информационные знаки:					
	6.4	шт.	11	7	4	
	- знаки сервиса:					
	7.13	шт.	1	1		
	- таблички:					
	8.1.3	шт.	1	1		
	8.1.4	шт.	4	4		
	8.2.1	шт.	9		9	
	8.2.2	шт.	1	2		1
	8.4.1	шт.	2		2	
	8.4.3	шт.	3	2	1	
	8.13	шт.	3	1	2	
2	Разметка проезжей части:					
	- 1.1 сплошная шириной 0,10 м	м.п.	3763,5			
	- 1.2 сплошная шириной 0,10 м	м.п.	3492			
	- 1.4 сплошная шириной 0,10 м	м.п.	530			
	- 1.5 прерывистая шириной 0,10 м	м.п.	427			
	- 1.6 прерывистая шириной 0,10 м	м.п.	623			
	- 1.7 прерывистая шириной 0,10 м	м.п.	49			

№ п/п	Наименование	Ед. изм.	Количество			
			требуется	установлено	нужно установить	демонтаж
	- 1.12 сплошная шириной 0,40 м	м.п.	8,2			
	- 1.14.1 сплошная шириной 0,40 м	м.д.	170,8			
	- 1.17 сплошная шириной 0,10 м	м. площадки	86			
	- 1.25 прерывистая шириной 0,40 м	м.п.	40,2			
	- 1.21 надпись СТОП	шт.	2			
	- 1.24.1 Знак «Дети»	шт.	4			
	- 1.24.3 Инвалиды	шт.	7			
	Разметка вертикальная:					
	- 2.7 поверх бордюрного камня	м.п.	3543			
3	Дорожные ограждения:					
	- пешеходное ограждение	м.п.	304	50	254	

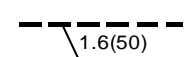
Общая протяженность улиц, на которые согласно техническому заданию разработан проект организации дорожного движения, составляет 4630 м. Всего в проекте установлено 226 дорожных знаков, из них устанавливаются на самостоятельных стойках - 187, на фонарях – 20, на столбах – 10, на демонтаж – 9 знаков. Наносится 9204,8 погонных метров (1161,0 м²) горизонтальной дорожной разметки, из них – 616 погонных метров (66,8 м²) желтого цвета. Предусмотрена установка дополнительно 254 м пешеходного барьерного ограждения.

В соответствии с инструкцией Министерства транспорта Российской Федерации и ДОБДД МВД РФ о порядке разработки и утверждения дислокаций дорожных знаков на автомобильные дороги, в дислокации приняты следующие основные условные обозначения:

 3.27 - односторонний дорожный знак на электроопоре

 1.23 - дорожные знаки, установленные на одной стойке

 5.19.1 (5.19.2) - двухсторонний дорожный знак


 1.6(50) - дорожная разметка с указанием ее длины в метрах

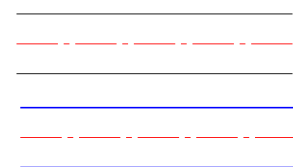
2.1 - знак предлагается новой схемой ОДД

2.4 - знаки существующей ОДД

2.4 - знаки, не входящие в проект Администрации

2.5 - знаки, подлежащие демонтажу

 - знак, установленный на участке дороги, до которого произведён замер по требованию заказчика.



Участок дороги входящий в проект Администрации

Участок дороги не входящий в проект Администрации

Дополнительно к нормативным требованиям, для более удобной работы с проектной документацией, дислокация выполнена с изображением реальных символов дорожных знаков и их цветовой окраски.

Рекомендуем для населённого пункта

1. На "Т" образных перекрёстках согласно пункту 5.3.2. ГОСТ Р 52289-2004 Знак 2.1 "Главная дорога" перед нерегулируемыми перекрестками, на которых главная дорога проходит в прямом направлении, а пересекающая дорога имеет не более четырех полос, допускается устанавливать знак размером 350 x 350 мм.

В населенных пунктах знак допускается не устанавливать на противоположной примыканию стороне перед примыканием второстепенной дороги к главной.

Проект проверен ОГИБДД ОМВД России по Медвенскому району.

Индивидуальный предприниматель

О. В. Боева

**Схема расположения
улиц посёлка Медвенка,
на которые разработана дислокация
дорожных знаков и схема дорожной разметки.**

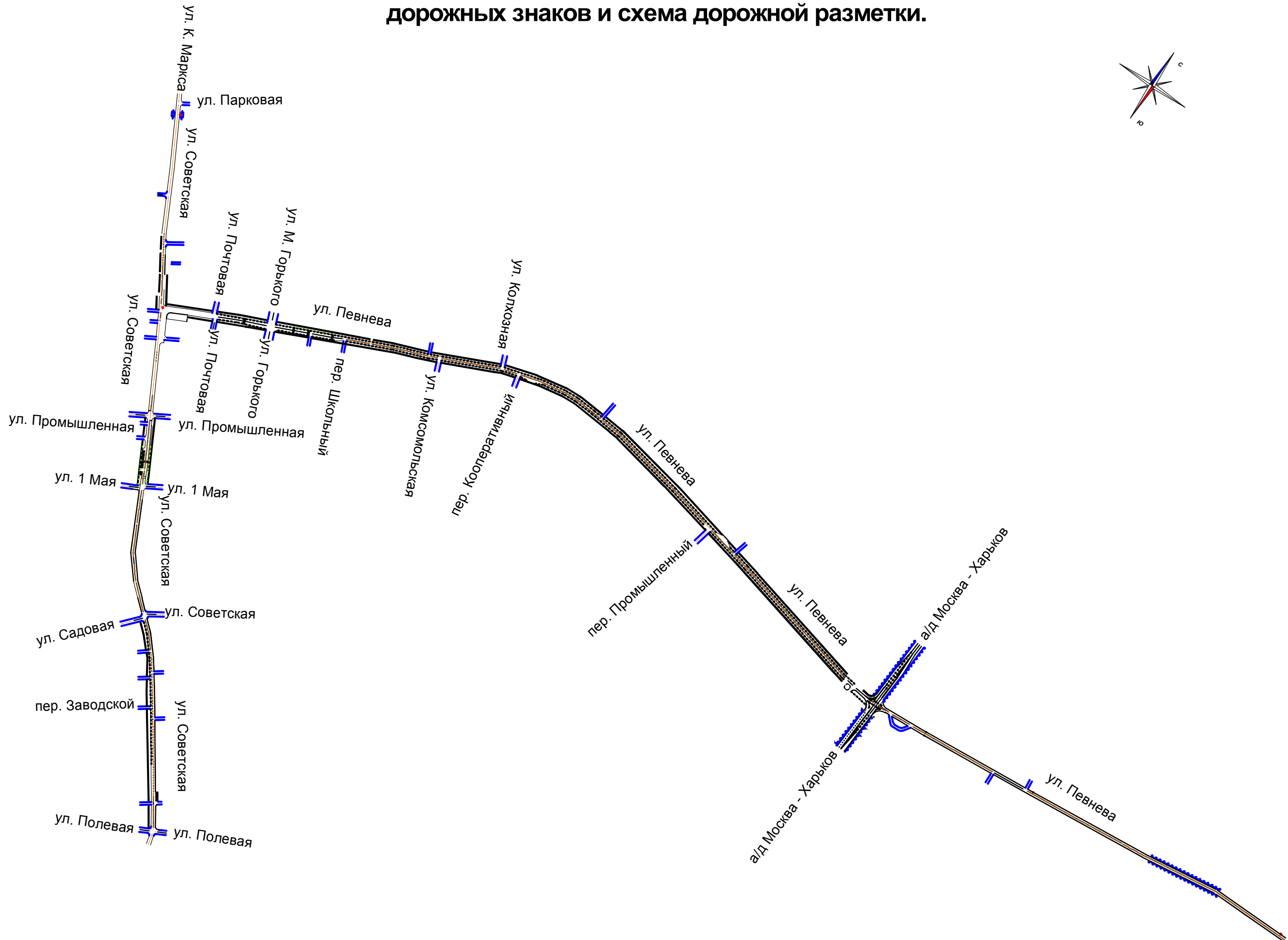
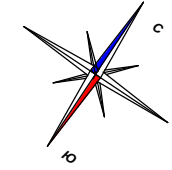
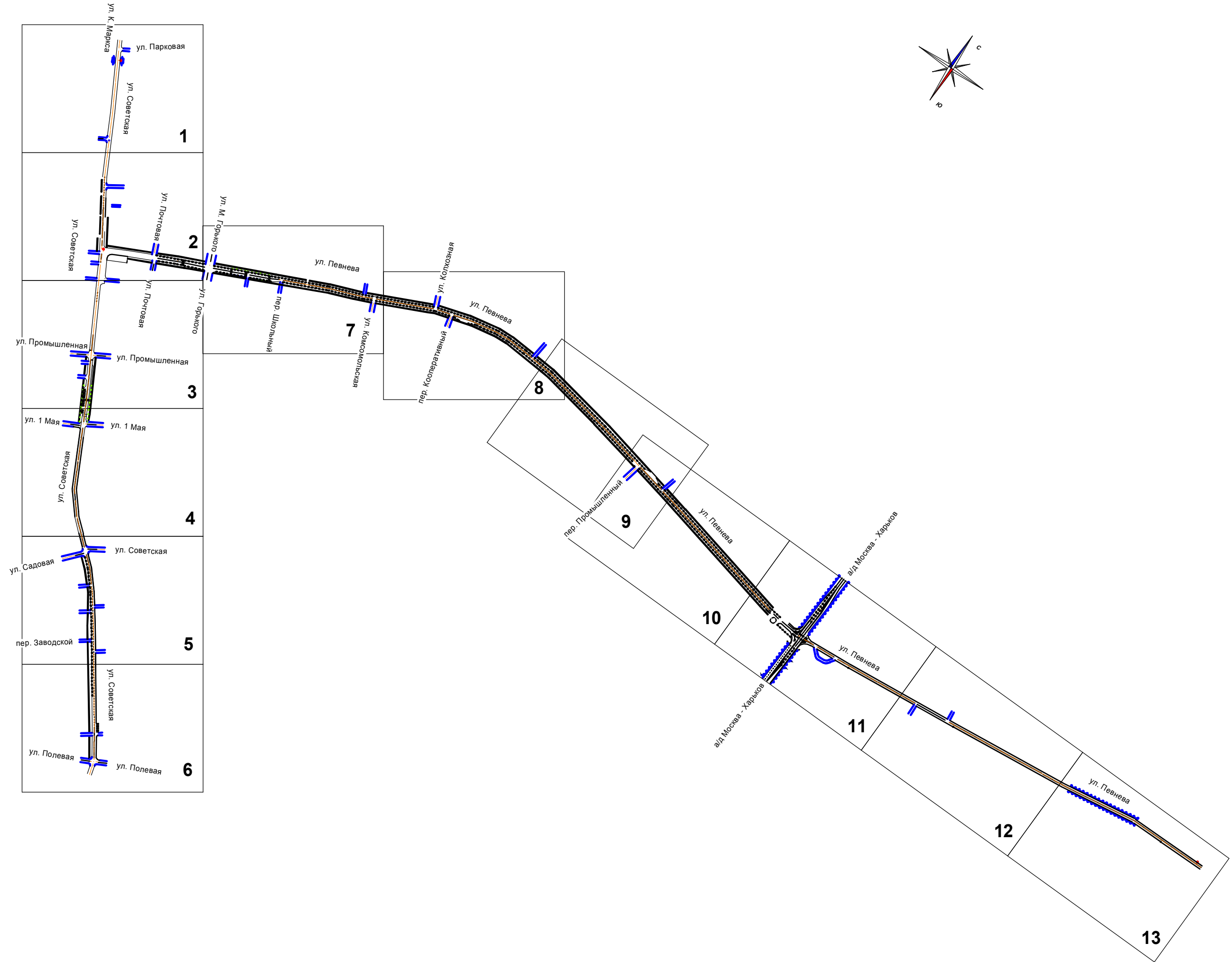


Схема расположения листов проекта посёлка Медвенка



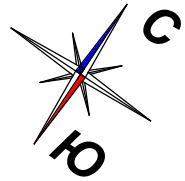
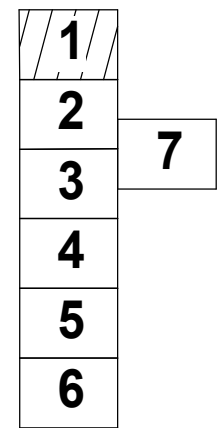
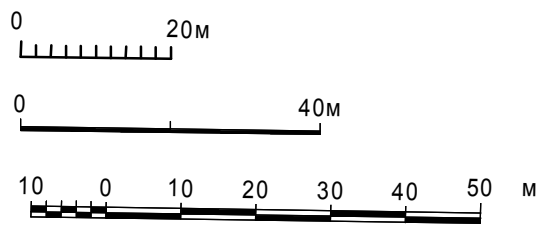
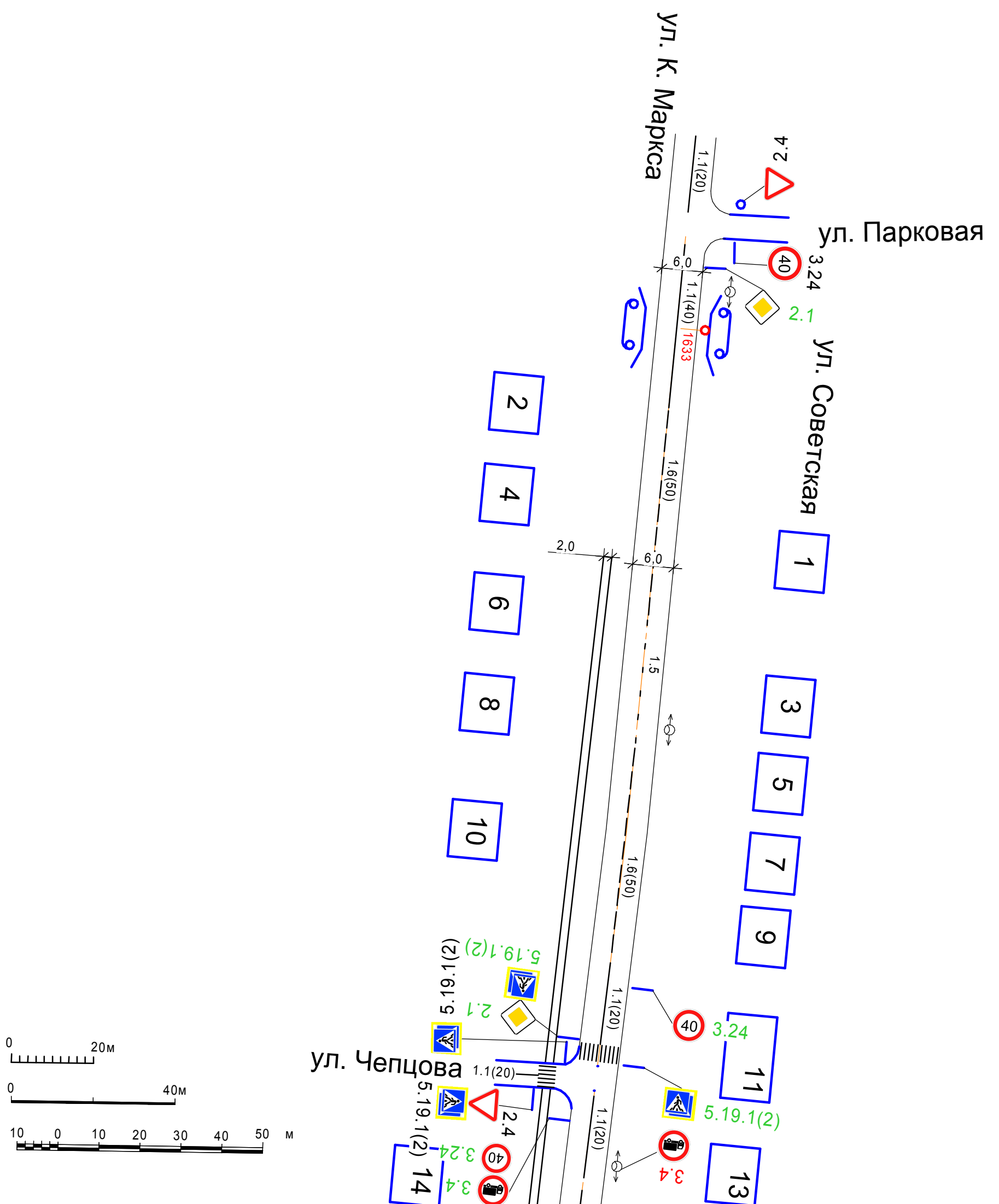
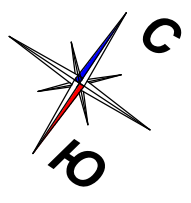


Схема расположения листов



ЛИСТ 2





ЛИСТ 1

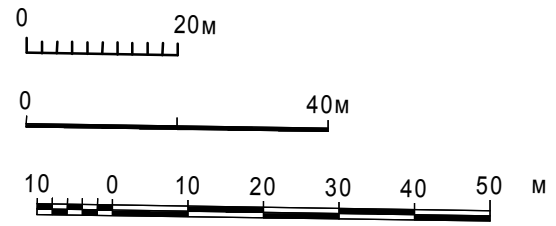
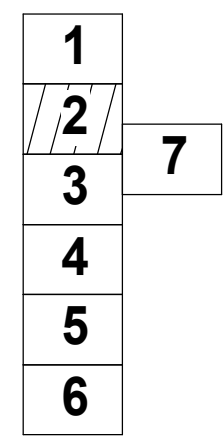
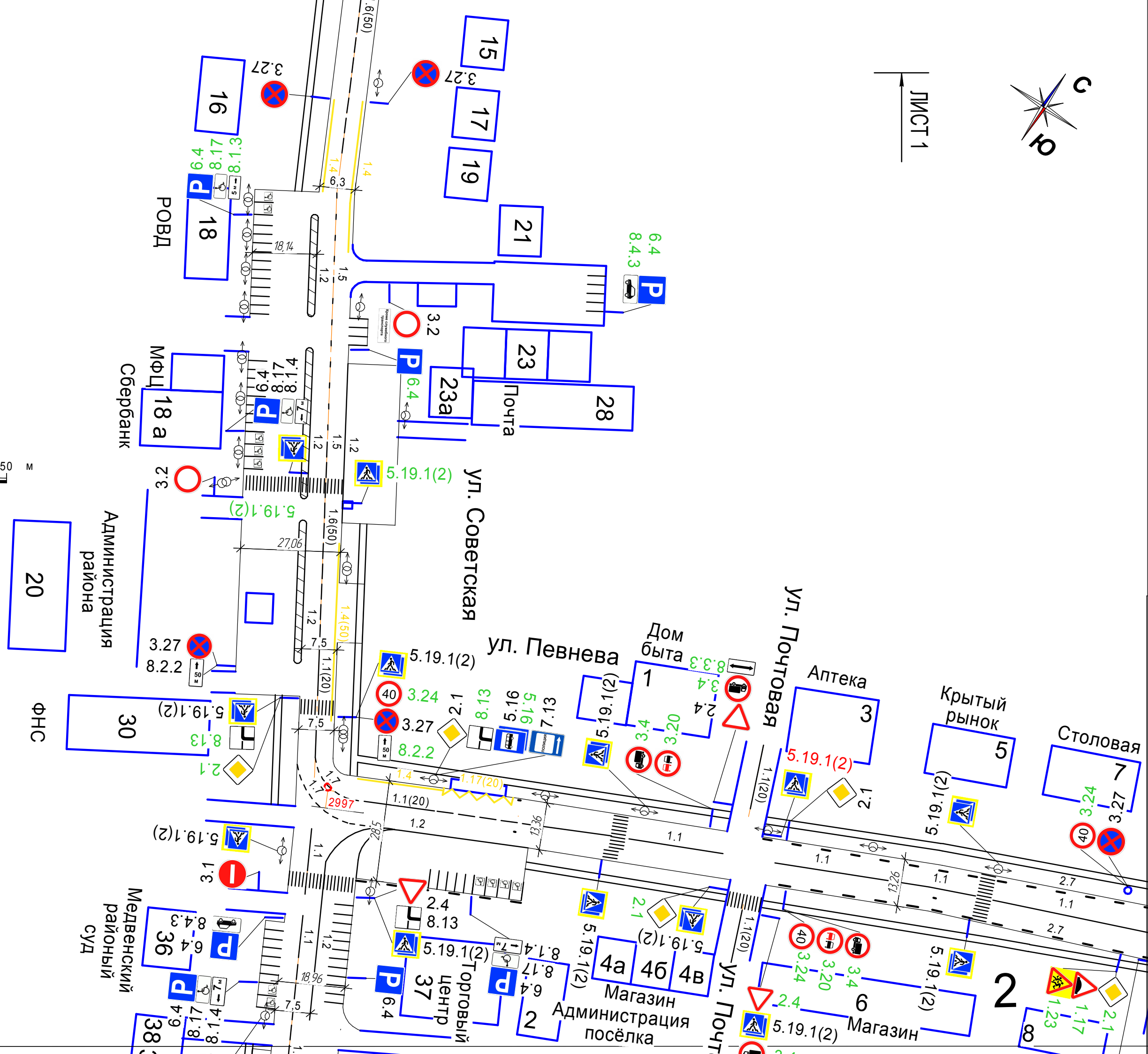
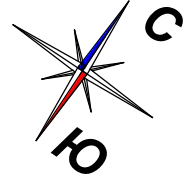


Схема расположения листов



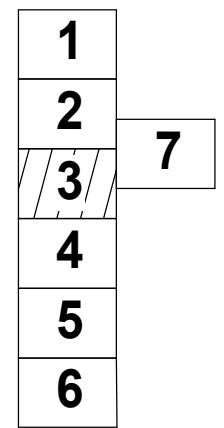
ЛИСТ 3



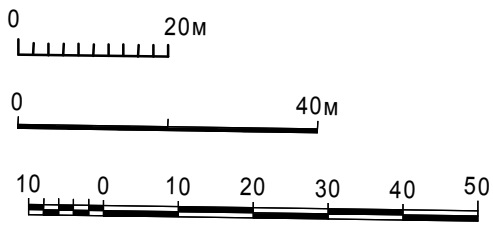
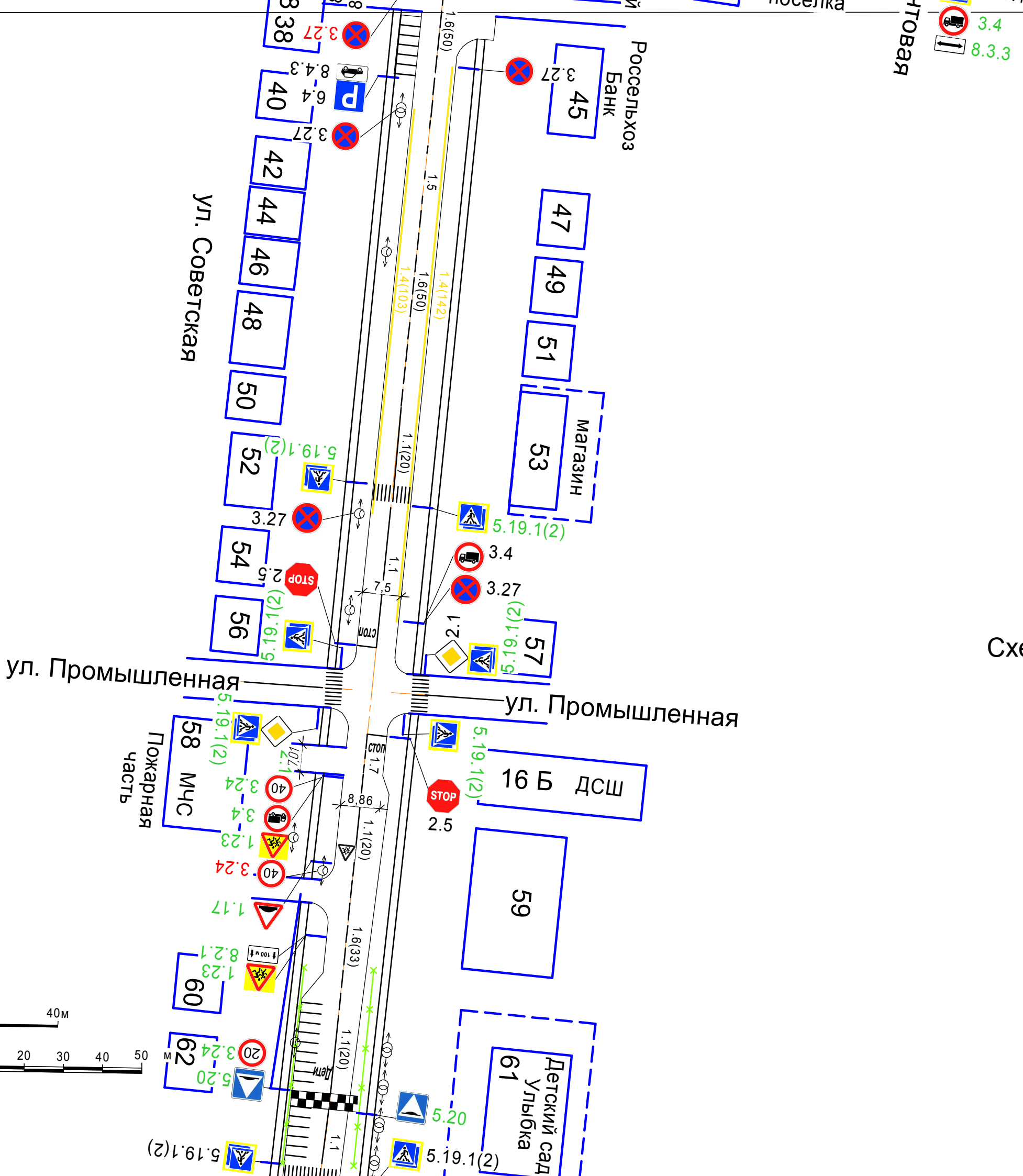


ЛИСТ 7

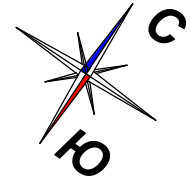
Схема расположения листов



ЛИСТ 4

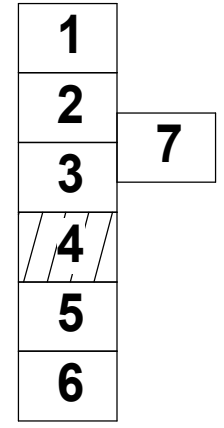


ЛИСТ 2

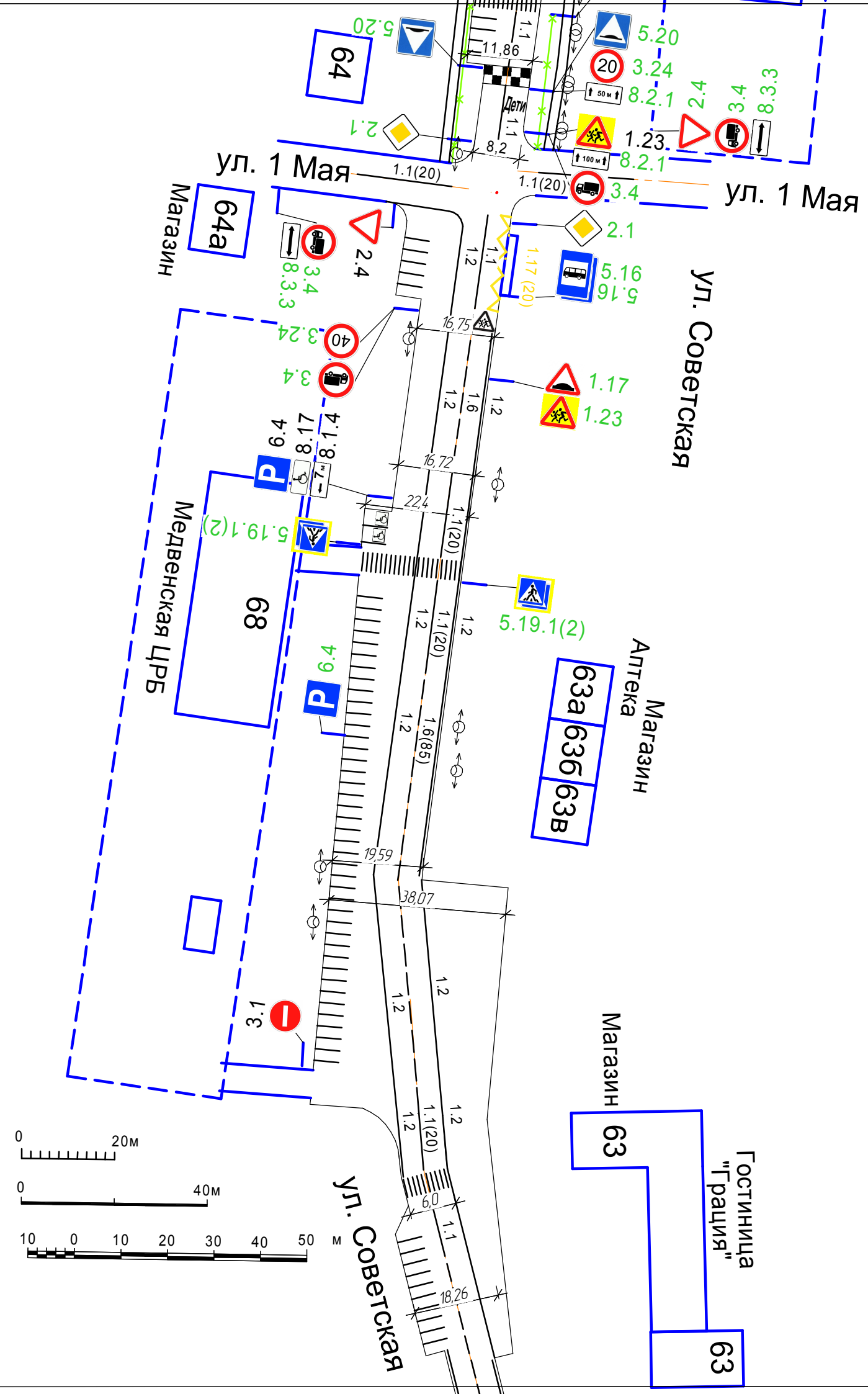


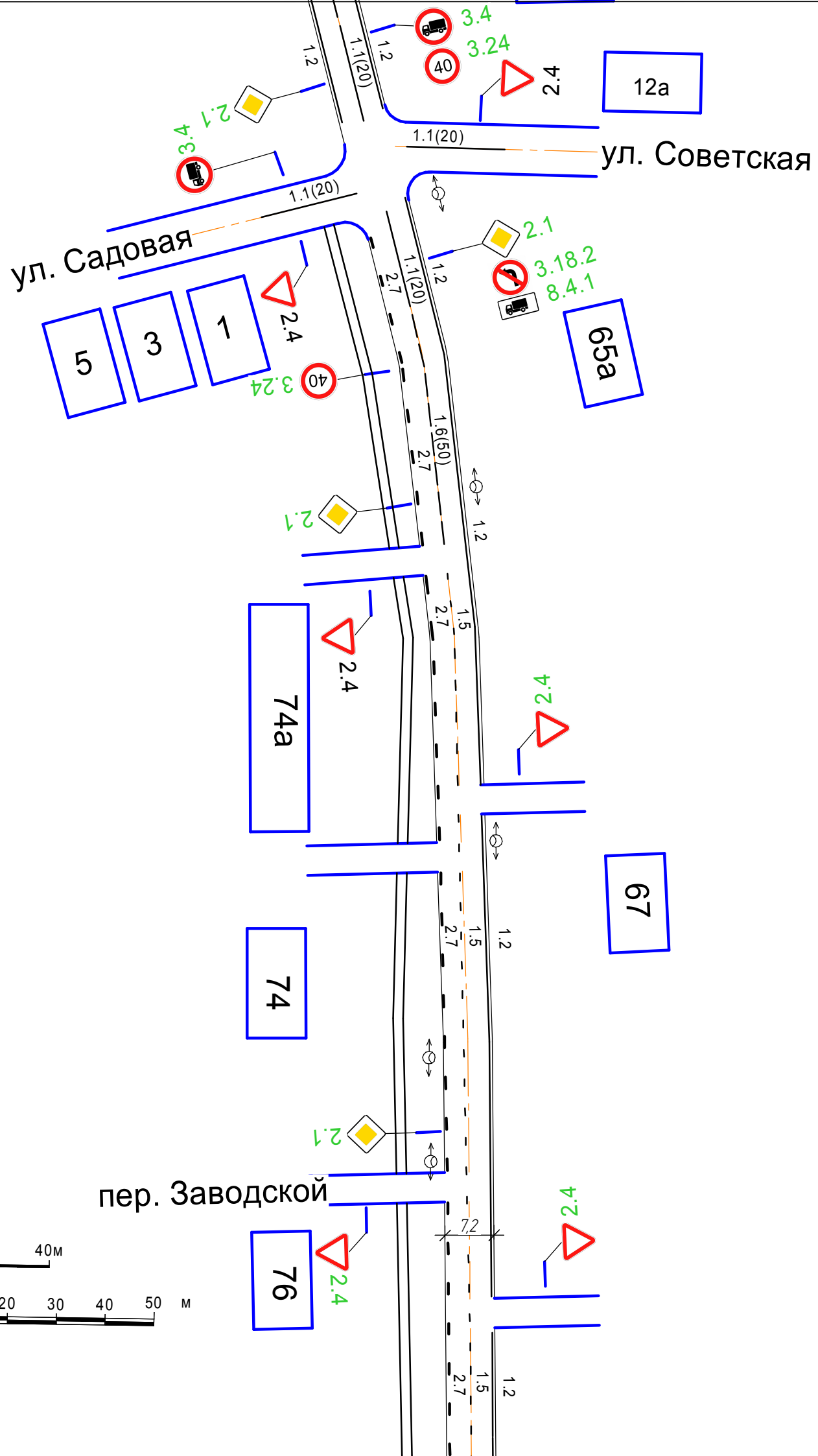
ЛИСТ 3

Схема расположения листов



ЛИСТ 5





ЛИСТ 4

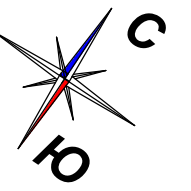
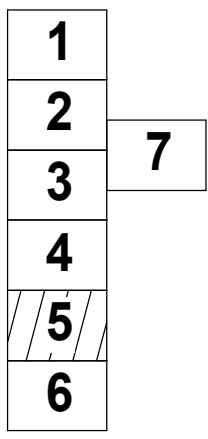
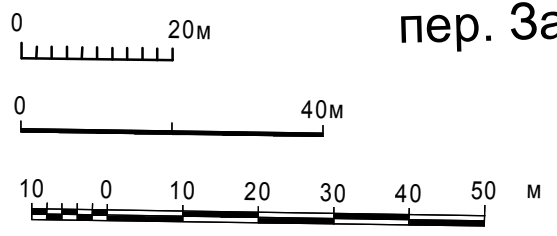
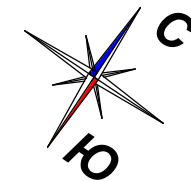


Схема расположения листов



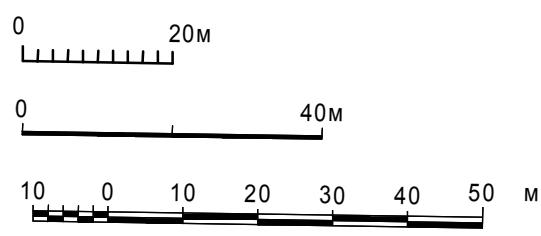
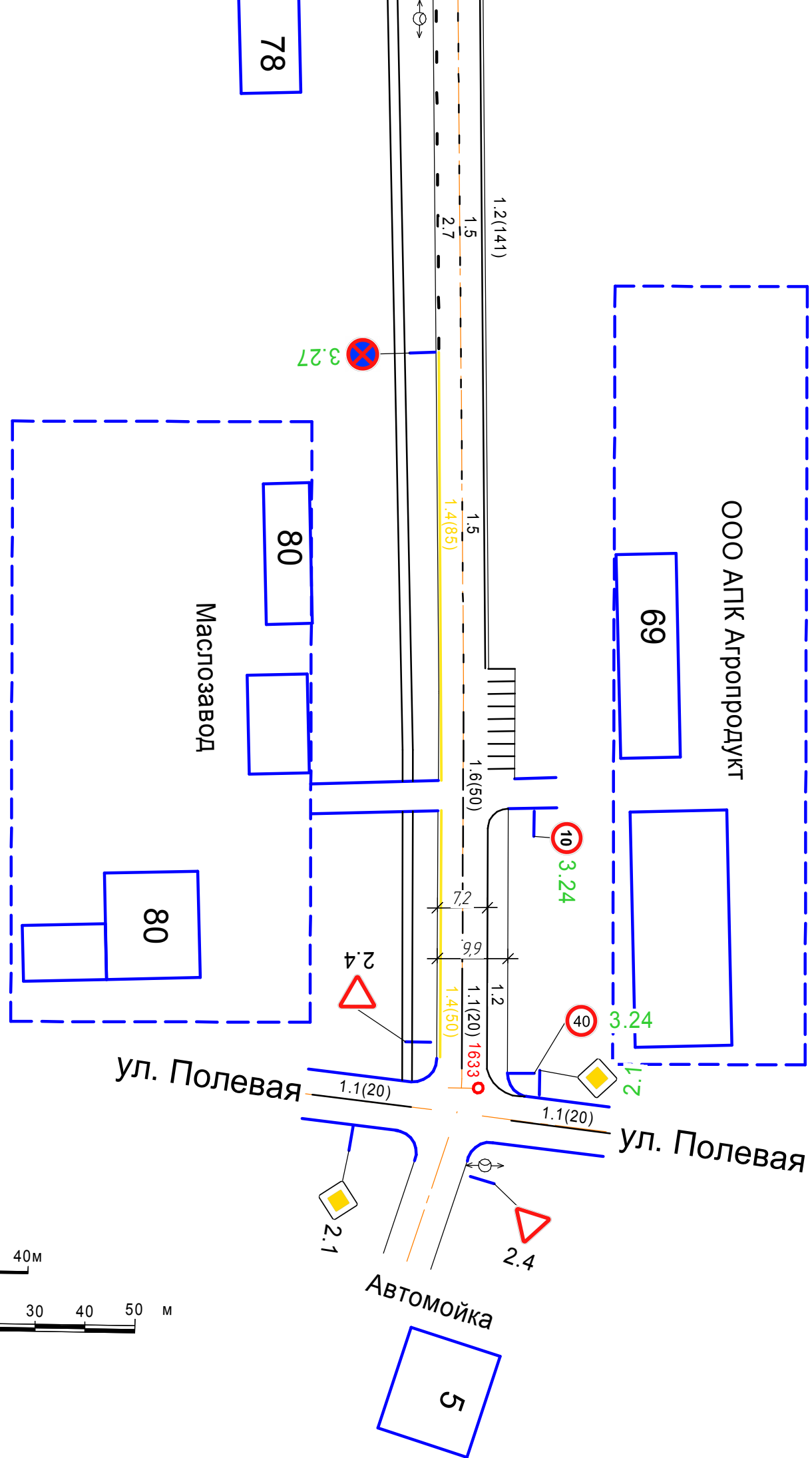
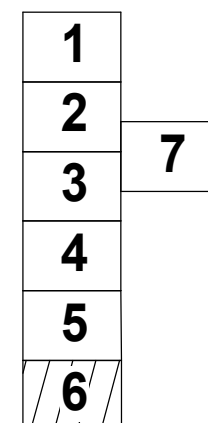
ЛИСТ 6





ЛИСТ 5

Схема расположения листов



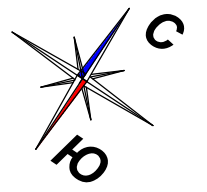
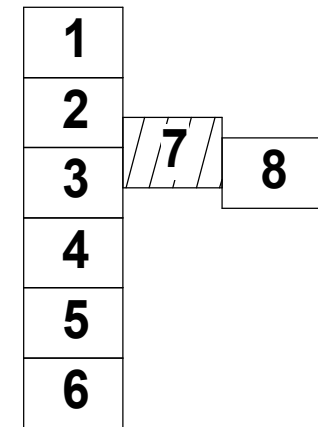
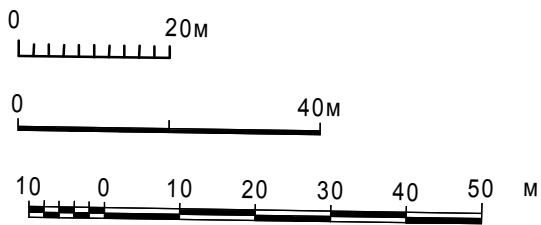


Схема расположения листов



ЛИСТ 3



ЛИСТ 8

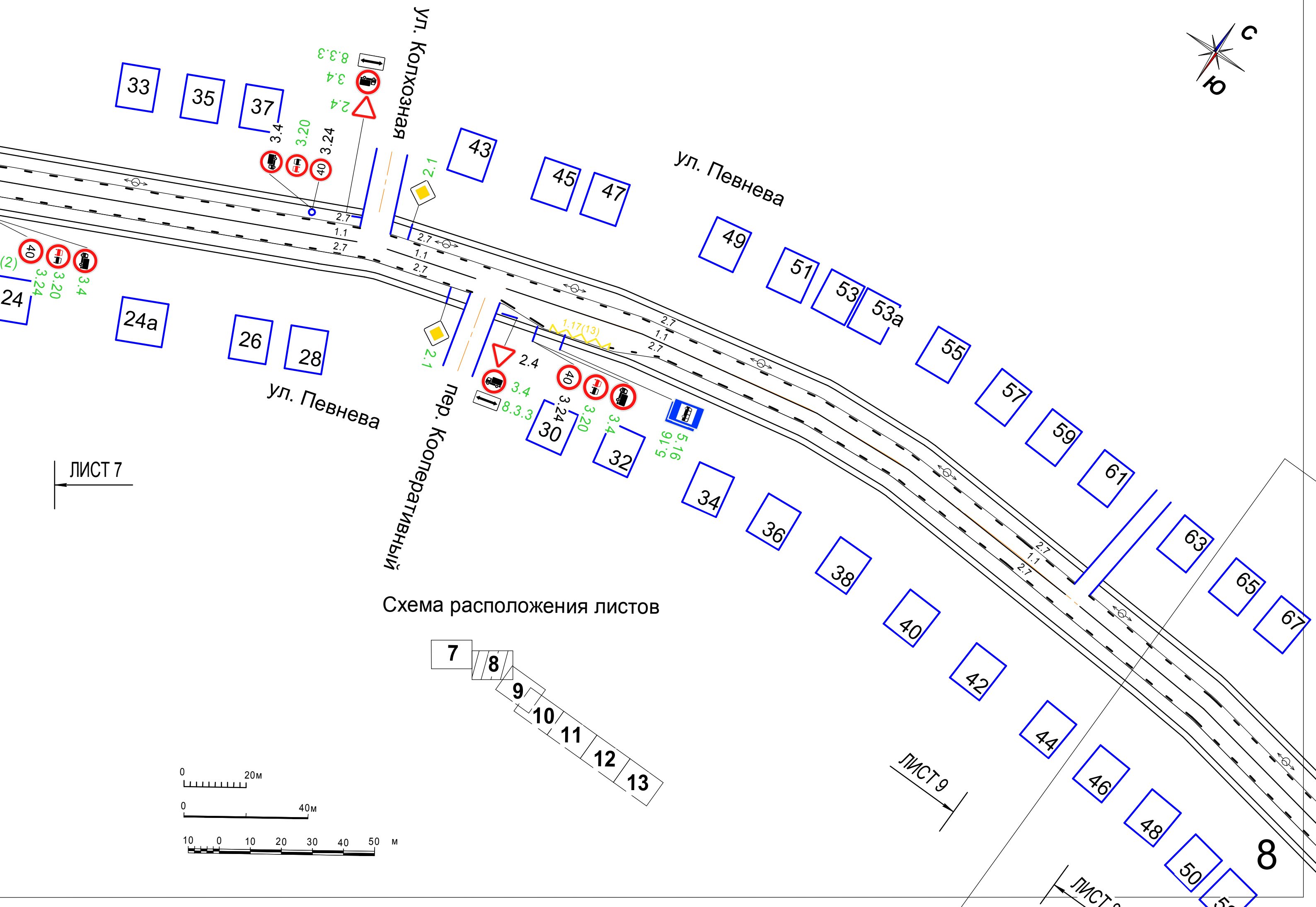
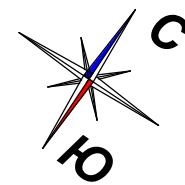
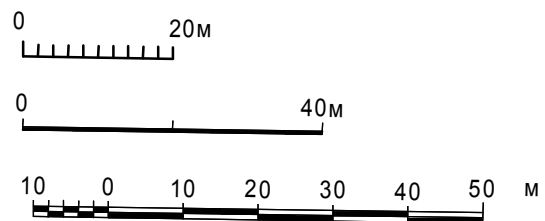
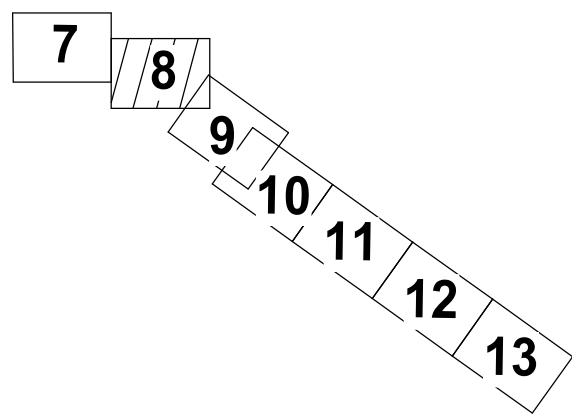


Схема расположения листов

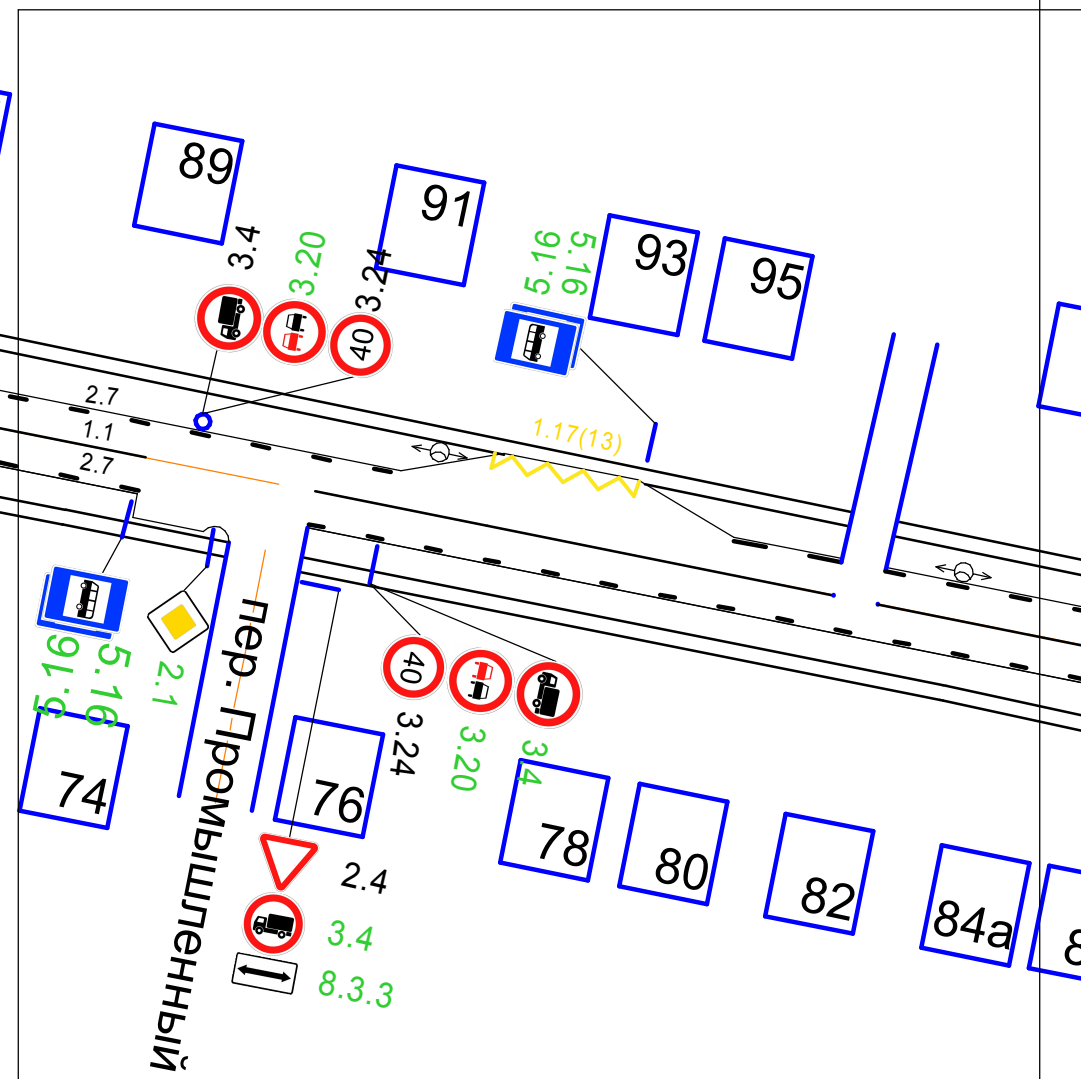
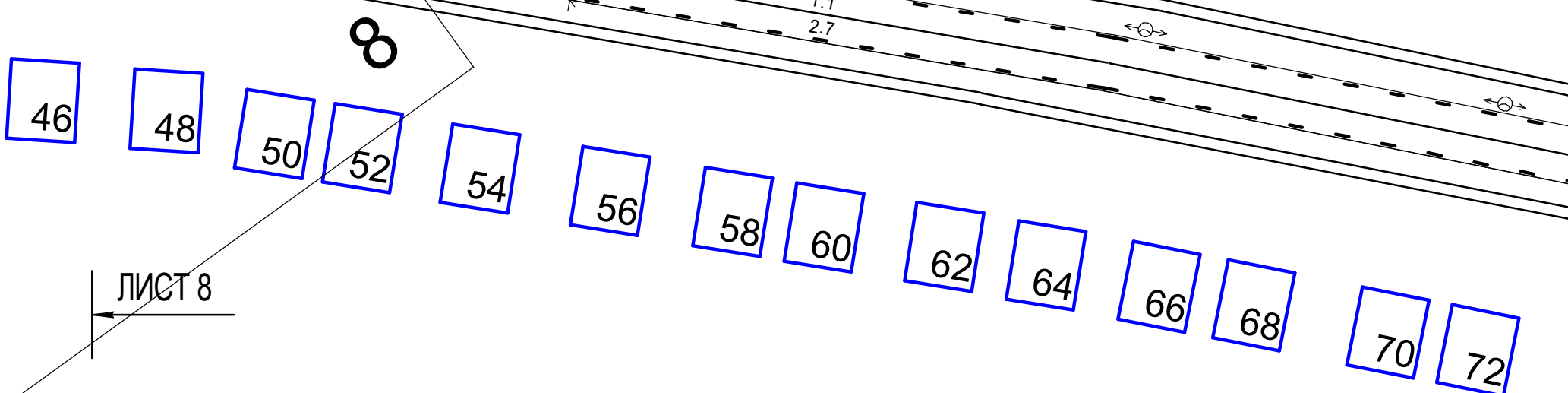
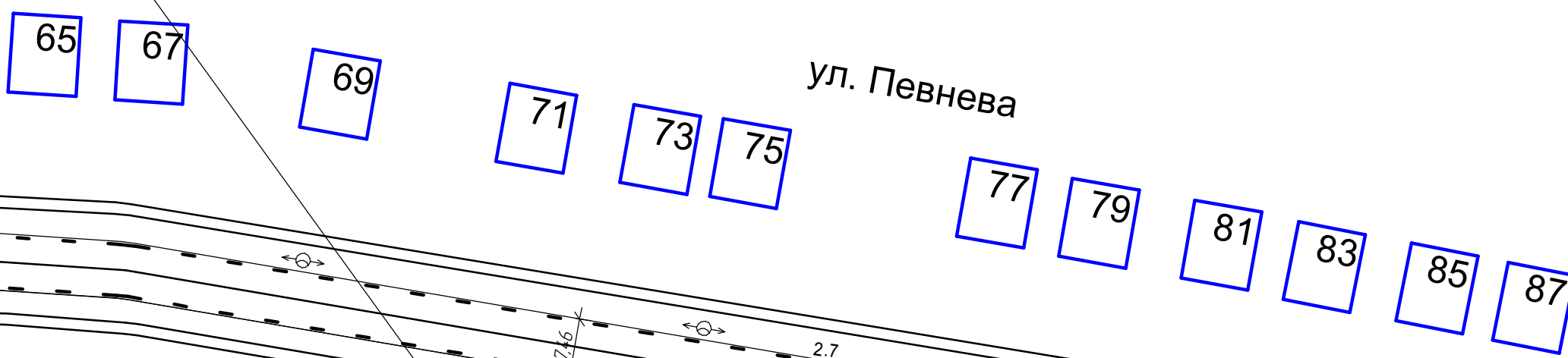
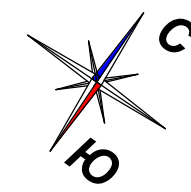


ЛИСТ 7

ЛИСТ 9

ЛИСТ 8

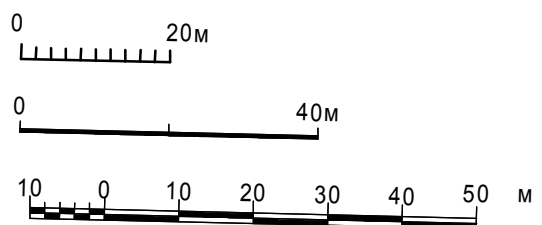
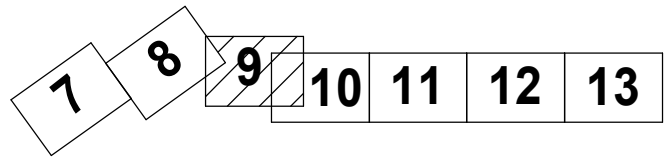
8

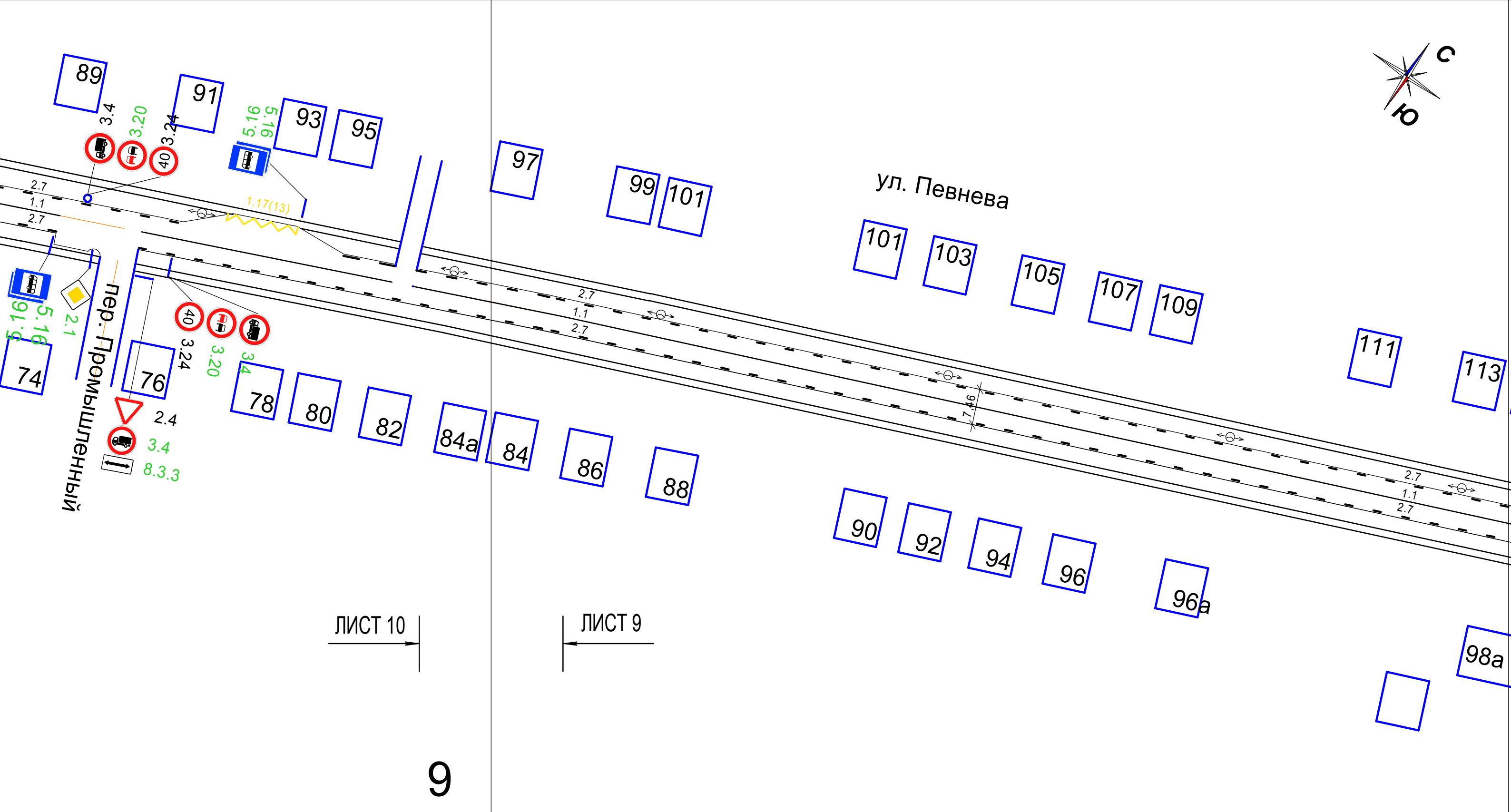
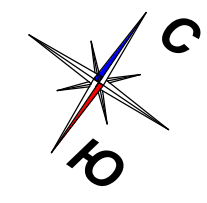


ЛИСТ 8

ЛИСТ 10

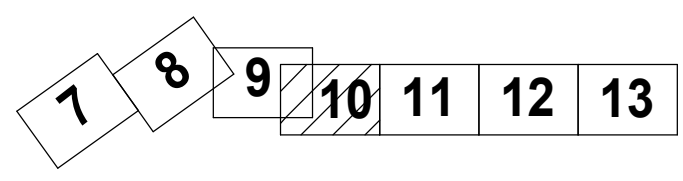
Схема расположения листов



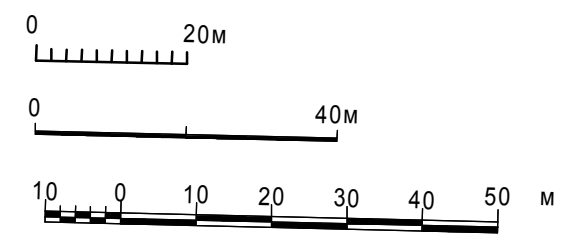


9

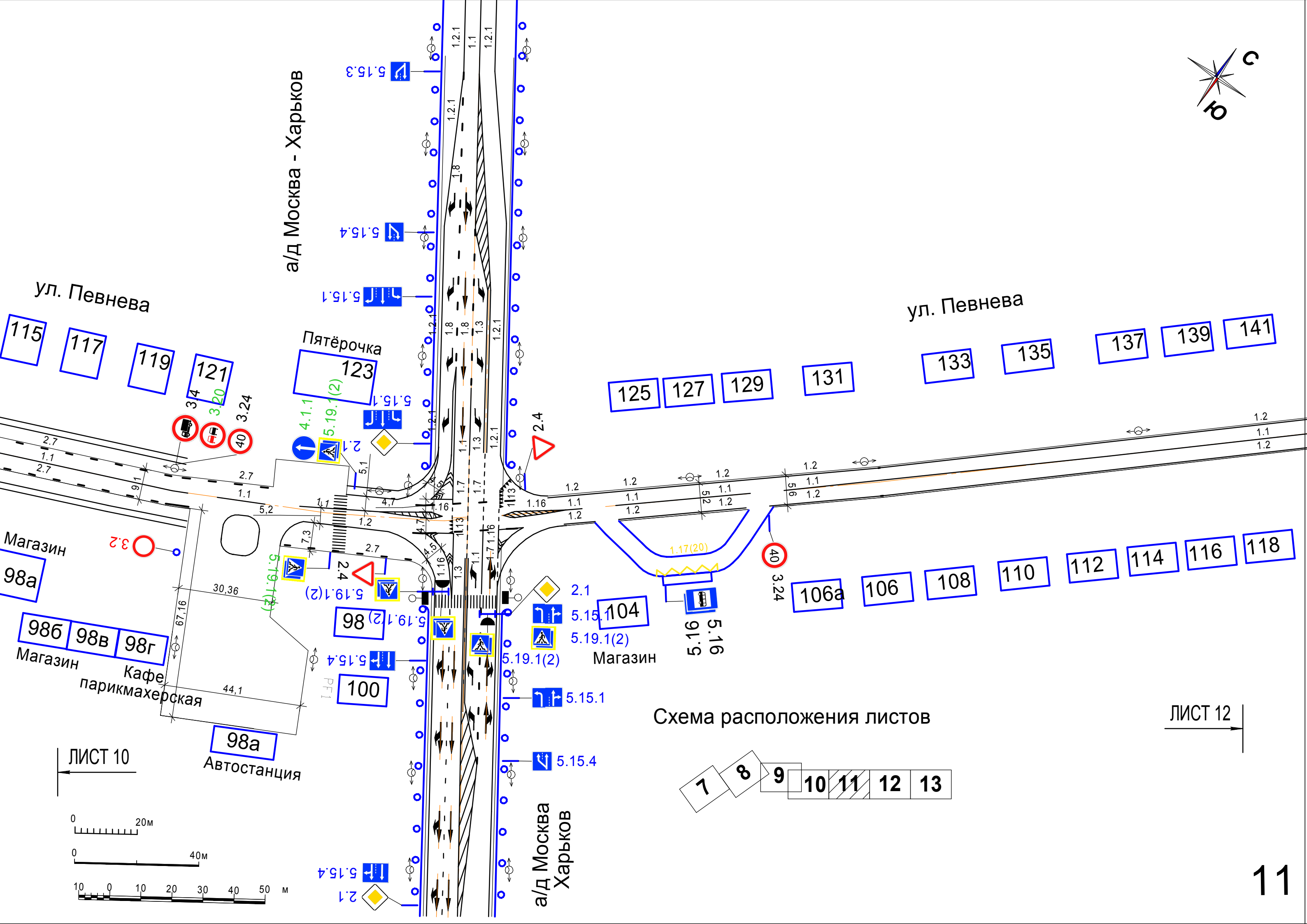
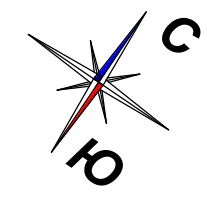
Схема расположения листов



ЛИСТ 11



10



а/д Москва - Харьков

ул. Певнева

ул. Певнева

Пятёрочка

Магазин

Магазин 98б 98в 98г

Магазин парикмахерская Кафе

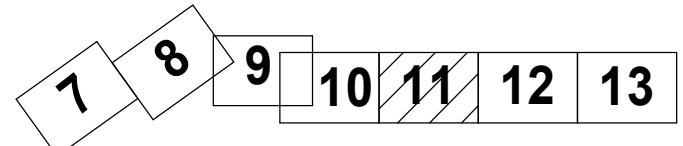
98а Автостанция

Магазин

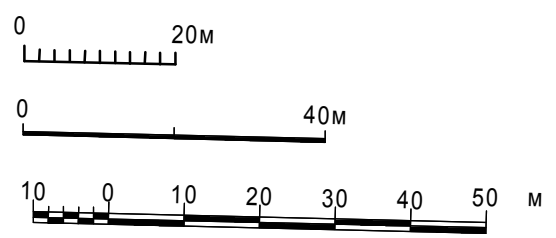
а/д Москва Харьков

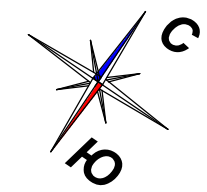
Схема расположения листов

ЛИСТ 12

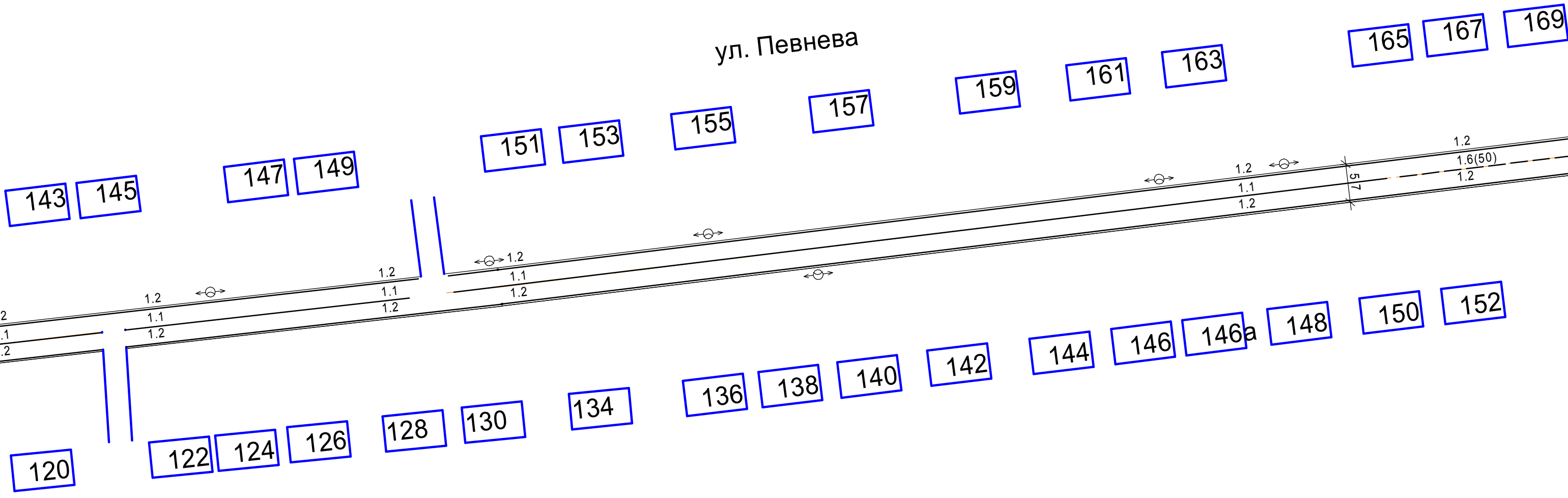


ЛИСТ 10





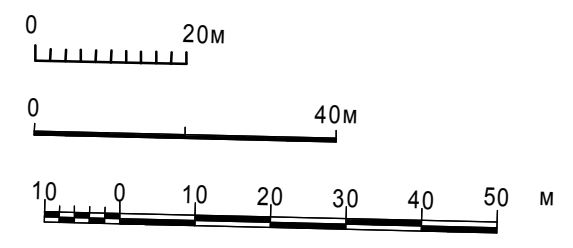
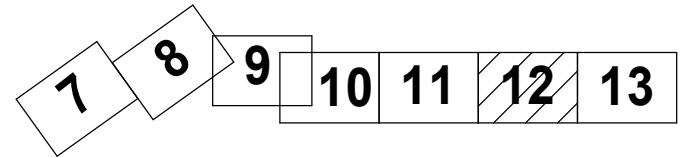
ул. Певнева

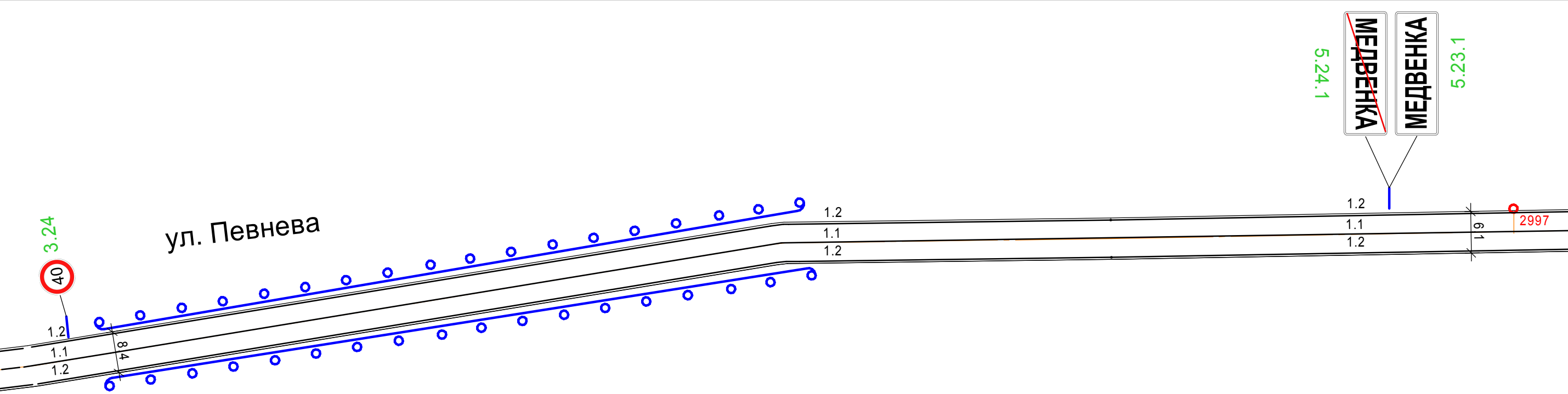


ЛИСТ 11

Схема расположения листов

ЛИСТ 13





ЛИСТ 12

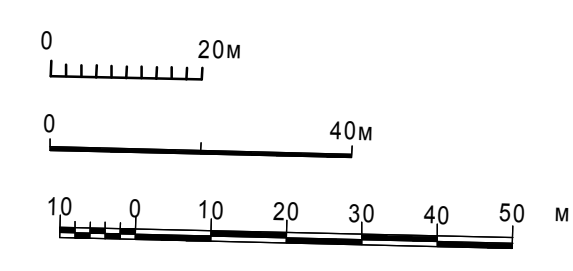
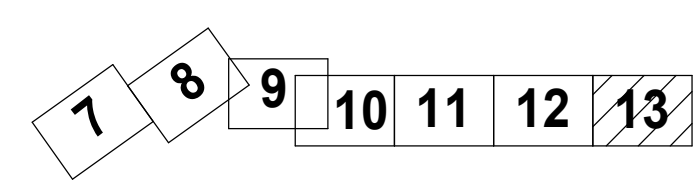


Схема расположения листов



ВЕДОМОСТЬ

размещения дорожных знаков (которые должны быть установлены и отражены в проекте в соответствии с требованиями ГОСТ Р 52290-2004)

№ п/п улиц	№ п/п знаков	номер знака по ГОСТ Р 53290-2004	Наименование знака	Типоразмер знака	Площадь знаков, м.кв.,(для знаков индивидуального "проектирования")	Адрес (ул., км+м)	Демонтаж	Требуется установить	Установлено	Количество	Место расположения		
											слева	справа	
1	2	3	4	5	6	7	8	9	10	11	12	13	14
1			Певнева										2997
	1	1.17	Искусственная неровность	II		10	1			1		справа	
	2	1.17	Искусственная неровность	II		13			1	1	слева		
	3	1.17	Искусственная неровность	II		23а			1	1	слева		
	4	1.17	Искусственная неровность	II		8		1		1		справа	
	5	1.23	Дети	II		10		1		1		справа	
	6	1.23	Дети	II		17		1		1	слева		
	7	1.23	Дети	II		23			1	1	слева		
	9	1.23	Дети	II		8		1		1		справа	
	10	2.1	Главная дорога	II		0+29			1	1	слева		
	11	2.1	Главная дорога	II		0+406		1		1		справа	
	12	2.1	Главная дорога	II		0+625		1		1		справа	
	13	2.1	Главная дорога	II		0+811		1		1		справа	
	14	2.1	Главная дорога	II		3			1	1	слева		
	16	2.1	Главная дорога	II		43		1		1	слева		
	17	2.1	Главная дорога	II		74		1		1		справа	
	18	2.1	Главная дорога	II		8		1		1		справа	
	19	2.1	Главная дорога	II		9		1		1	слева		
	20	2.4	Уступите дорогу	II		1+912			1	1		справа	
	21	2.4	Уступите дорогу	II		1+955			1	1	слева		
	22	3.2	Движение запрещено	II		98 г	1			1		справа	
	23	3.20	Обгон запрещен	II		0+592		1		1	слева		
	24	3.20	Обгон запрещен	II		1		1		1	слева		
	25	3.20	Обгон запрещен	II		10			1	1		справа	
	26	3.20	Обгон запрещен	II		121		1		1	слева		
	27	3.20	Обгон запрещен	II		23а	1			1	слева		
	28	3.20	Обгон запрещен	II		24		1		1		справа	
	29	3.20	Обгон запрещен	II		30		1		1		справа	
	30	3.20	Обгон запрещен	II		37		1		1	слева		
	31	3.20	Обгон запрещен	II		6		1		1		справа	
	32	3.20	Обгон запрещен	II		76		1		1		справа	
	33	3.20	Обгон запрещен	II		89		1		1	слева		
	34	3.24	Ограничение максимальной скорости	II		0+300			1	1		справа	
	35	3.24	Ограничение максимальной скорости	II		0+592		1		1	слева		
	36	3.24	Ограничение максимальной скорости	II		10	1	1		2		справа	
	37	3.24	Ограничение максимальной скорости	II		11			1	1	слева		

№ п/п улиц	№ п/п знаков	номер знака по ГОСТ Р 53290-2004	Наименование знака	Типоразмер знака	Площадь знаков, м.кв.,(для знаков индивидуального "проектирования")	Адрес (ул., км+м)	Демонтаж	Требуется установить	Установлено	Количество	Место расположения		
											слева	справа	
1	2	3	4	5	6	7	8	9	10	11	12	13	14
	38	3.24	Ограничение максимальной скорости	II		121			1	1	слева		
	39	3.24	Ограничение максимальной скорости	II		19			1	1	слева		
	40	3.24	Ограничение максимальной скорости	II		2+033			1	1		справа	
	41	3.24	Ограничение максимальной скорости	II		2+647		1		1	слева		
	42	3.24	Ограничение максимальной скорости	II		23	1			1	слева		
	43	3.24	Ограничение максимальной скорости	II		24		1		1		справа	
	44	3.24	Ограничение максимальной скорости	II		30			1	1		справа	
	45	3.24	Ограничение максимальной скорости	II		37			1	1	слева		
	46	3.24	Ограничение максимальной скорости	II		6		1		1		справа	
	47	3.24	Ограничение максимальной скорости	II		7		1		1	слева		
	48	3.24	Ограничение максимальной скорости	II		76			1	1		справа	
	49	3.24	Ограничение максимальной скорости	II		89			1	1	слева		
	50	3.24	Ограничение максимальной скорости	II		Школа			1	1		справа	
	51	3.27	Остановка запрещена	II		7			1	1	слева		
	52	3.4	Движение грузовых автомобилей запрещено	II		0+592		1		1	слева		
	53	3.4	Движение грузовых автомобилей запрещено	II		1		1		1	слева		
	54	3.4	Движение грузовых автомобилей запрещено	II		121			1	1	слева		
	55	3.4	Движение грузовых автомобилей запрещено	II		24		1		1		справа	
	56	3.4	Движение грузовых автомобилей запрещено	II		30		1		1		справа	
	57	3.4	Движение грузовых автомобилей запрещено	II		37			1	1	слева		
	58	3.4	Движение грузовых автомобилей запрещено	II		6		1		1		справа	
	59	3.4	Движение грузовых автомобилей запрещено	II		76		1		1		справа	
	60	3.4	Движение грузовых автомобилей запрещено	II		89			1	1	слева		
	61	4.1.1	Движение прямо	II		1+897		1		1	слева		
	62	5.16	Место остановки автобуса	II		0+29		1	1	2	слева		
	63	5.16	Место остановки автобуса	II		1+997			2	2		справа	
	64	5.16	Место остановки автобуса	II		30		2		2		справа	
	65	5.16	Место остановки автобуса	II		74		2		2		справа	
	66	5.16	Место остановки автобуса	II		93		2		2	слева		
	67	5.19.1	Пешеходный переход	II		0+625		1		1		справа	
	68	5.19.1	Пешеходный переход	II		0+629		1		1	слева		
	69	5.19.1	Пешеходный переход	II		1			1	1	слева		
	70	5.19.1	Пешеходный переход	II		1+893		1		1		справа	
	71	5.19.1	Пешеходный переход	II		1+897		1		1	слева		
	72	5.19.1	Пешеходный переход	II		12			1	1		справа	
	73	5.19.1	Пешеходный переход	II		13			1	1	слева		
	74	5.19.1	Пешеходный переход	II		4а			1	1		справа	
	75	5.19.1	Пешеходный переход	II		5			1	1	слева		
	76	5.19.1	Пешеходный переход	II		6			1	1		справа	
	77	5.19.2	Пешеходный переход	II		0+625		1		1		справа	

№ п/п улиц	№ п/п знаков	номер знака по ГОСТ Р 53290-2004	Наименование знака	Типоразмер знака	Площадь знаков, м.кв.,(для знаков индивидуального "проектирования")	Адрес (ул., км+м)	Демонтаж	Требуется установить	Установлено	Количество	Место расположения			
											слева	справа		
1	2	3	4	5	6	7	8	9	10	11	12	13	14	
	78	5.19.2	Пешеходный переход	II		0+629		1		1	слева			
	79	5.19.2	Пешеходный переход	II		1			1	1	слева			
	80	5.19.2	Пешеходный переход	II		1+893		1		1		справа		
	81	5.19.2	Пешеходный переход	II		1+897		1		1	слева			
	82	5.19.2	Пешеходный переход	II		12			1	1		справа		
	83	5.19.2	Пешеходный переход	II		13			1	1	слева			
	84	5.19.2	Пешеходный переход	II		4а			1	1		справа		
	85	5.19.2	Пешеходный переход	II		5			1	1	слева			
	86	5.19.2	Пешеходный переход	II		6			1	1		справа		
	87	5.20	Искусственная неровность	II		0+300			1	1		справа		
	88	5.20	Искусственная неровность	II		11			1	1	слева			
	89	5.20	Искусственная неровность	II		19			1	1	слева			
	90	5.20	Искусственная неровность	II		Школа			1	1		справа		
	91	5.23.1	Начало населённого пункта	II		2+967		1		1	слева			
	92	5.24.1	Конец населённого пункта	II		2+967		1		1	слева			
	93	6.4	Парковка	II		Торговый центр			1	1		справа		
	94	7.13	Полиция	II		0+29			1	1	слева			
	95	8.1.4	Расстояние до объекта	II		Торговый центр			1	1		справа		
	96	8.13	Направление главной дороги	II		0+29		1		1	слева			
	97	8.17	Инвалиды	II		Торговый центр			1	1		справа		
	98	8.2.1	Зона действия	II		0+300		1		1		справа		
	99	8.2.1	Зона действия	II		10		1		1		справа		
	100	8.2.1	Зона действия	II		17		1		1	слева			
	101	8.2.1	Зона действия	II		19		1		1	слева			
	102	8.2.1	Зона действия	II		Школа		1		1		справа		
	всего демонтировать							5						
	всего требуется установить								56					
	всего установлено									45				
	всего										106			
2	ул. Советская												1633	
	1	1.17	Искусственная неровность	II		0+732		1		1		справа		
	2	1.17	Искусственная неровность	II		0+893		1		1	слева			
	3	1.23	Дети	II		0+710		1		1		справа		
	4	1.23	Дети	II		0+750		1		1		справа		
	5	1.23	Дети	II		0+751		1		1		справа		
	6	1.23	Дети	II		0+839			1	1	слева			
	7	1.23	Дети	II		0+893		1		1	слева			
	8	2.1	Главная дорога	II		30		1		1		справа		

№ п/п улиц	№ п/п знаков	номер знака по ГОСТ Р 53290-2004	Наименование знака	Типоразмер знака	Площадь знаков, м.кв.,(для знаков индивидуального "проектирования")	Адрес (ул., км+м)	Демонтаж	Требуется установить	Установлено	Количество	Место расположения		
											слева	справа	
1	2	3	4	5	6	7	8	9	10	11	12	13	14
	9	2.1	Главная дорога	II		64		1		1		справа	
	10	2.1	Главная дорога	II		0+174		1		1		справа	
	11	2.1	Главная дорога	II		0+859		1		1	слева		
	12	2.1	Главная дорога	II		1+127		1		1		справа	
	13	2.1	Главная дорога	II		1+168		1		1	слева		
	14	2.1	Главная дорога	II		1+216		1		1		справа	
	15	2.1	Главная дорога	II		1+345		1		1		справа	
	16	2.4	Уступите дорогу	II		1+623			1	1		справа	
	17	2.4	Уступите дорогу	II		37			1	1	слева		
		2.4	Уступите дорогу	II		74а		1		1		справа	
	18	2.4	Уступите дорогу	II		76		1		1	слева		
	19	2.5	Движение без остановки запрещено	II		0+698			1	1	слева		
	20	2.5	Движение без остановки запрещено	II		56			1	1		справа	
	21	3.1	Въезд запрещен	II		36			1	1		справа	
	22	3.1	Въезд запрещен	II		1+040			1	1		справа	
	23	3.18.2	Поворот налево запрещен	II		1+168		1		1	слева		
	24	3.2	Движение запрещено	II		0+359			1	1		справа	
	25	3.2	Движение запрещено	II		23а			1	1	слева		
	26	3.24	Ограничение максимальной скорости	II		11		1		1	слева		
	27	3.24	Ограничение максимальной скорости	II		62		1		1		справа	
	28	3.24	Ограничение максимальной скорости	II		0+420		1		1	слева		
	29	3.24	Ограничение максимальной скорости	II		0+710		1		1		справа	
	30	3.24	Ограничение максимальной скорости	II		0+734	1			1		справа	
	31	3.24	Ограничение максимальной скорости	II		0+829		1		1	слева		
	32	3.24	Ограничение максимальной скорости	II		0+880		1		1		справа	
	33	3.24	Ограничение максимальной скорости	II		1+120		1		1	слева		
	34	3.24	Ограничение максимальной скорости	II		1+189		1		1		справа	
	35	3.24	Ограничение максимальной скорости	II		1+630		1		1	слева		
	36	3.24	Ограничение максимальной скорости	II		14		1		1		справа	
	37	3.27	Остановка запрещена	II		38	1			1		справа	
	38	3.27	Остановка запрещена	II		40			1	1		справа	
	39	3.27	Остановка запрещена	II		0+367			1	1		справа	
	40	3.27	Остановка запрещена	II		0+420			1	1	слева		
	41	3.27	Остановка запрещена	II		1+486		1		1		справа	
	42	3.27	Остановка запрещена	II		16			1	1		справа	
	43	3.27	Остановка запрещена	II		17			1	1	слева		
	44	3.27	Остановка запрещена	II		30			1	1		справа	

№ п/п улиц	№ п/п знаков	номер знака по ГОСТ Р 53290-2004	Наименование знака	Типоразмер знака	Площадь знаков, м.кв.,(для знаков индивидуального "проектирования")	Адрес (ул., км+м)	Демонтаж	Требуется установить	Установлено	Количество	Место расположения		
											слева	справа	
1	2	3	4	5	6	7	8	9	10	11	12	13	14
	45	3.27	Остановка запрещена	II		45			1	1	слева		
	46	3.27	Остановка запрещена	II		52			1	1		справа	
	47	3.27	Остановка запрещена	II		57			1	1	слева		
	48	3.4	Движение грузовых автомобилей запрещено	II		14		1		1		справа	
	49	3.4	Движение грузовых автомобилей запрещено	II		0+710		1		1		справа	
	50	3.4	Движение грузовых автомобилей запрещено	II		0+839		1		1	слева		
	51	3.4	Движение грузовых автомобилей запрещено	II		0+880		1		1		справа	
	52	3.4	Движение грузовых автомобилей запрещено	II		1+120		1		1	слева		
	53	3.4	Движение грузовых автомобилей запрещено	II		13	1			1	слева		
	54	3.4	Движение грузовых автомобилей запрещено	II		57			1	1	слева		
	55	5.16	Место остановки автобуса	II		0+875		2		2	слева		
	56	5.19.1	Пешеходный переход	II		11		1		1	слева		
	57	5.19.1	Пешеходный переход	II		30			1	1		справа	
	58	5.19.1	Пешеходный переход	II		0+174		1		1		справа	
	59	5.19.1	Пешеходный переход	II		0+352		1		1		справа	
	60	5.19.1	Пешеходный переход	II		0+356		1		1	слева		
	61	5.19.1	Пешеходный переход	II		0+420			1	1	слева		
	62	5.19.1	Пешеходный переход	II		0+458			1	1		справа	
	63	5.19.1	Пешеходный переход	II		0+809			1	1		справа	
	64	5.19.1	Пешеходный переход	II		0+813			1	1	слева		
	65	5.19.1	Пешеходный переход	II		0+932		1		1		справа	
	66	5.19.1	Пешеходный переход	II		0+936		1		1	слева		
	67	5.19.1	Пешеходный переход	II		37			1	1	слева		
	68	5.19.1	Пешеходный переход	II		52		1		1		справа	
	69	5.19.1	Пешеходный переход	II		53		1		1	слева		
	70	5.19.2	Пешеходный переход	II		11		1		1	слева		
	71	5.19.2	Пешеходный переход	II		30			1	1		справа	
	72	5.19.2	Пешеходный переход	II		0+174		1		1		справа	
	73	5.19.2	Пешеходный переход	II		0+352		1		1		справа	
	74	5.19.2	Пешеходный переход	II		0+356		1		1	слева		
	75	5.19.2	Пешеходный переход	II		0+420			1	1	слева		
	76	5.19.2	Пешеходный переход	II		0+458			1	1		справа	
	77	5.19.2	Пешеходный переход	II		0+809			1	1		справа	
	78	5.19.2	Пешеходный переход	II		0+813			1	1	слева		
	79	5.19.2	Пешеходный переход	II		0+932		1		1		справа	
	80	5.19.2	Пешеходный переход	II		0+936		1		1	слева		
	81	5.19.2	Пешеходный переход	II		37			1	1	слева		

№ п/п улиц	№ п/п знаков	номер знака по ГОСТ Р 53290-2004	Наименование знака	Типоразмер знака	Площадь знаков, м.кв.,(для знаков индивидуального "проектирования")	Адрес (ул., км+м)	Демонтаж	Требуется установить	Установлено	Количество	Место расположения		14
											слева	справа	
1	2	3	4	5	6	7	8	9	10	11	12	13	14
	82	5.19.2	Пешеходный переход	II		52		1		1		справа	
	83	5.19.2	Пешеходный переход	II		53		1		1	слева		
	84	5.20	Искусственная неровность	II		62		1		1		справа	
	85	5.20	Искусственная неровность	II		0+790		1		1	слева		
	86	5.20	Искусственная неровность	II		0+826		1		1		справа	
	87	5.20	Искусственная неровность	II		0+829		1		1	слева		
	88	6.4	Парковка	II		23		1		1	слева		
	89	6.4	Парковка	II		0+496			1	1		справа	
	90	6.4	Парковка	II		0+920			1	1		справа	
	91	6.4	Парковка	II		0+972		1		1		справа	
	92	6.4	Парковка	II		18		1		1		справа	
	93	6.4	Парковка	II		18a			1	1		справа	
	94	6.4	Парковка	II		23a		1		1	слева		
	95	6.4	Парковка	II		36			1	1		справа	
	96	6.4	Парковка	II		37			1	1	слева		
	97	6.4	Парковка	II		40			1	1		справа	
	98	8.1.3	Расстояние до объекта	II		18		1		1		справа	
	99	8.1.4	Расстояние до объекта	II		0+496			1	1		справа	
	100	8.1.4	Расстояние до объекта	II		0+920			1	1		справа	
	101	8.1.4	Расстояние до объекта	II		18a			1	1		справа	
	102	8.13	Направление главной дороги	II		30		1		1		справа	
	103	8.13	Направление главной дороги	II		37			1	1	слева		
	104	8.17	Инвалиды	II		18		1		1		справа	
	105	8.17	Инвалиды	II		0+496			1	1		справа	
		8.17	Инвалиды	II		0+920			1	1		справа	
	106	8.17	Инвалиды	II		18a			1	1		справа	
	109	8.2.1	Зона действия	II		0+750		1		1		справа	
	110	8.2.1	Зона действия	II		0+751		1		1		справа	
	111	8.2.1	Зона действия	II		0+829		1		1	слева		
	112	8.2.1	Зона действия	II		0+839		1		1	слева		
	113	8.2.2	Зона действия	II		30			1	1		справа	
		8.2.2	Зона действия	II		0+367	1			1		справа	
	114	8.2.2	Зона действия	II		0+420		1		1	слева		
	115	8.4.1	Вид транспортного средства	II		1+168		1		1	слева		
		8.4.3	Вид транспортного средства	II		23		1		1	слева		
	116	8.4.3	Вид транспортного средства	II		36			1	1		справа	
	117	8.4.3	Вид транспортного средства	II		40			1	1		справа	

N п/п улиц	№ п/п знаков	номер знака по ГОСТ Р 53290-2004	Наименование знака	Типоразмер знака	Площадь знаков, м.кв.,(для знаков индивидуального "проектирования")	Адрес (ул., км+м)	Демонтаж	Требуется установить	Установлено	Количество	Место расположения		
											слева	справа	
1	2	3	4	5	6	7	8	9	10	11	12	13	14
			всего демонтировать				4						
			всего требуется установить					69					
			всего установлено						47				
			всего							120			
			ИТОГО демонтировать				9						
			ИТОГО требуется установить					125					
			ИТОГО установлено						92				
			ИТОГО знаков							226			4630

ВЕДОМОСТЬ
объемов горизонтальной дорожной разметки

№ п/п	Улица																	длина		
		1.1	1.2	1.4	1.5	1.6	1.7	1.12	1.13	1.14.1	1.17	1.21	1.24.1	1.24.3	1.25	Дети	2.7		дороги	
		коэф. привед. к 1.1	1,00	1,00	1,00	0,25	0,75	0,50	1,00	м	1,60	1,60	1,00	1,00	1,00	2,00	1,00		итого, м	площадь
ширина, м.	0,1	0,1	0,1	0,1	0,1	0,1	0,4		0,4	0,1	шт.	шт.	шт.	0,4	шт.	м	площадь, м ²			
1	ул. Певнева	2659,5	2280,0	24,0	0,0	79,0	0,0	0,0	15,0	61,6	66,0	0,0	2,0	0,0	20,0	2,0	3247,0	5205,1	итого, м	2997
		266,0	228,0	2,4	0,0	5,9	0,0	0,0		98,6	10,6				16,0			627,5	площадь, м ²	
2	ул. Советская	1104,0	1212,0	506,0	427,0	544,0	49,0	8,2	0,0	109,2	20,0	2,0	2,0	7,0	20,2	2,0	296,0	3999,6	итого, м	1633
		110,4	121,2	50,6	10,7	40,8	2,5	3,3	0,0	174,7	3,2				16,2			533,5	площадь, м ²	
ИТОГО		3763,5	3492,0	530,0	427,0	623,0	49,0	8,2	15,0	170,8	86,0	2,0	4,0	7,0	40,2	4,0	3543,0	9204,8	итого, м	4630
		376,4	349,2	53,0	10,7	46,7	2,5	3,3	0,0	273,3	13,8	0,0	0,0	0,0	32,2	0,0		1161,0	площадь, м ²	

ВЕДОМОСТЬ
наличия остановок общественного транспорта

N п/п	Адрес, км+м	Расположение	Наличие посадочных и остановочных площадок, павильонов, разметки, заездного кармана		наличие заездного кармана
			Обустроено	Отсутствует	
1	2	3	4	5	6
1	ул. Певнева, 1	слева	посадочная площадка	Павильон, остановочная площадка, разметка	отсутствует
2	ул. Певнева, 30	справа	остановочная площадка	Павильон, посадочная площадка, разметка	заездной карман
3	ул. Певнева, 93	слева	остановочная площадка	Павильон, посадочная площадка, разметка	заездной карман
4	ул. Певнева, 106 а	справа	павилион, остановочная площадка, посадочная площадка, заездной карман	разметка	отсутствует
5	ул. Советская, 64 а	слева	павилион, посадочная площадка, остановочная площадка	разметки	отсутствует
	Итого	5 остановок			

ВЕДОМОСТЬ
размещения искусственного освещения

№ п/п	начало участка, км+м	конец участка, км+м	объект установки	количество опор	количество светильников на опоре			расположение
					1	2	3	
1	2	3	4	5	6	7	8	9
1	ул. Певнева, д1	ул. Певнева, д 165	населенный пункт	41	3			справа
					38			слева
2	ул. Советская, 3	ул. Советская, 78	населенный пункт	44	13	9		справа
					13	8	1	слева
Итого				85	67	17	1	

ВЕДОМОСТЬ
наличия пешеходных переходов

№ п/п	Адрес, км+м	Вид перехода	Расположение перехода	Наличие		Ширина дороги
				Знаки 5.19.1(2)	разметка	
1	2	3	4	5	6	7
1	ул. Певнева, 1	наземный	в одном уровне	4	1.14.1	13,36
2	ул. Певнева, 5	наземный	в одном уровне	4	1.14.1	13,26
3	ул. Певнева, 13	наземный	в одном уровне	4	1.14.1	9,96
4	ул. Певнева, 31	наземный	в одном уровне	-	1.14.1	7,46
5	ул. Певнева, 123	наземный	в одном уровне	-	-	17,6
9	ул. Советская, 11	наземный	в одном уровне	-	-	6
10	ул. Советская, 18 а	наземный	в одном уровне	-	-	27,06
11	ул. Советская, 30	наземный	в одном уровне	4	1.14.1	7,5
12	ул. Советская, 37	наземный	в одном уровне	4	1.14.1	18,96
13	ул. Советская, 52	наземный	в одном уровне	-	-	7,5
14	ул. Советская, 61	наземный	в одном уровне	4	1.14.1	11,86
15	ул. Советская, 63	наземный	в одном уровне	-	-	6
16	ул. Советская, 68	наземный	в одном уровне	-	-	22,4
	Итого	16 пешеходных переходов		24		169

Ведомость размещения пешеходного ограждения

N п/п	Начало участка, адрес	Конец участка, адрес	Протяженность м.		Высота, м.	Материал	Зона расположения		
			Проектируемые	Фактически установлены			слева	справа	место
1	ул. Певнева								
1	ул. Певнева д. 11	ул. Певнева д. 21	80		0.8-1.1	металл	слева		пешеходный переход
2	ул. Певнева д. 12	ул. Певнева д. 12	20	50	0.8-1.1	металл		справа	пешеходный переход
	ВСЕГО		100	50					
2	ул. Советская								
3	ул. Советская, 61	ул. Советская, 61	77		0.8-1.1	металл	слева		пешеходный переход
4	ул. Советская, 60	ул. Советская, 64	77		0.8-1.1	металл		справа	пешеходный переход
	ВСЕГО		154	0					
	ИТОГО		254	50					

Ведомость размещения тротуаров

№ п/п	Начало участка	Конец участка	Расположение	Объект установки	Протяженность, м
ул. Певнева					
1	от ул. Советская, 30	до ул. Певнева, д 121	справа	улица	1851
2	от ул. Советская, 30	до ул. Певнева, д 121	слева	улица	1840
	Всего				3691
ул. Советская					
1	от ул. Советская, 6	до ул. Советская, 18	справа	улица	209
2	от ул. Советская, 23а	до ул. Советская, 30	слева	улица	65
3	от ул. Советская, 38	до ул. Советская, 56	справа	улица	168
4	от ул. Советская, 58	до ул. Советская, 64	справа	улица	142
5	от ул. Промышленная, 16 б	до ул. 1 Мая	слева	улица	132
6	от ул. Садовая, 1	до ул. Полевая	справа	улица	448
	Всего				1164
	Итого				4855