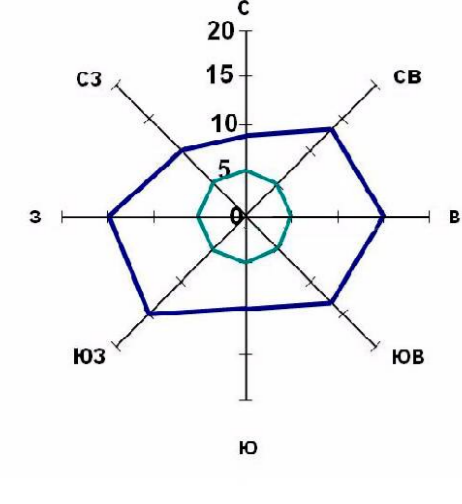


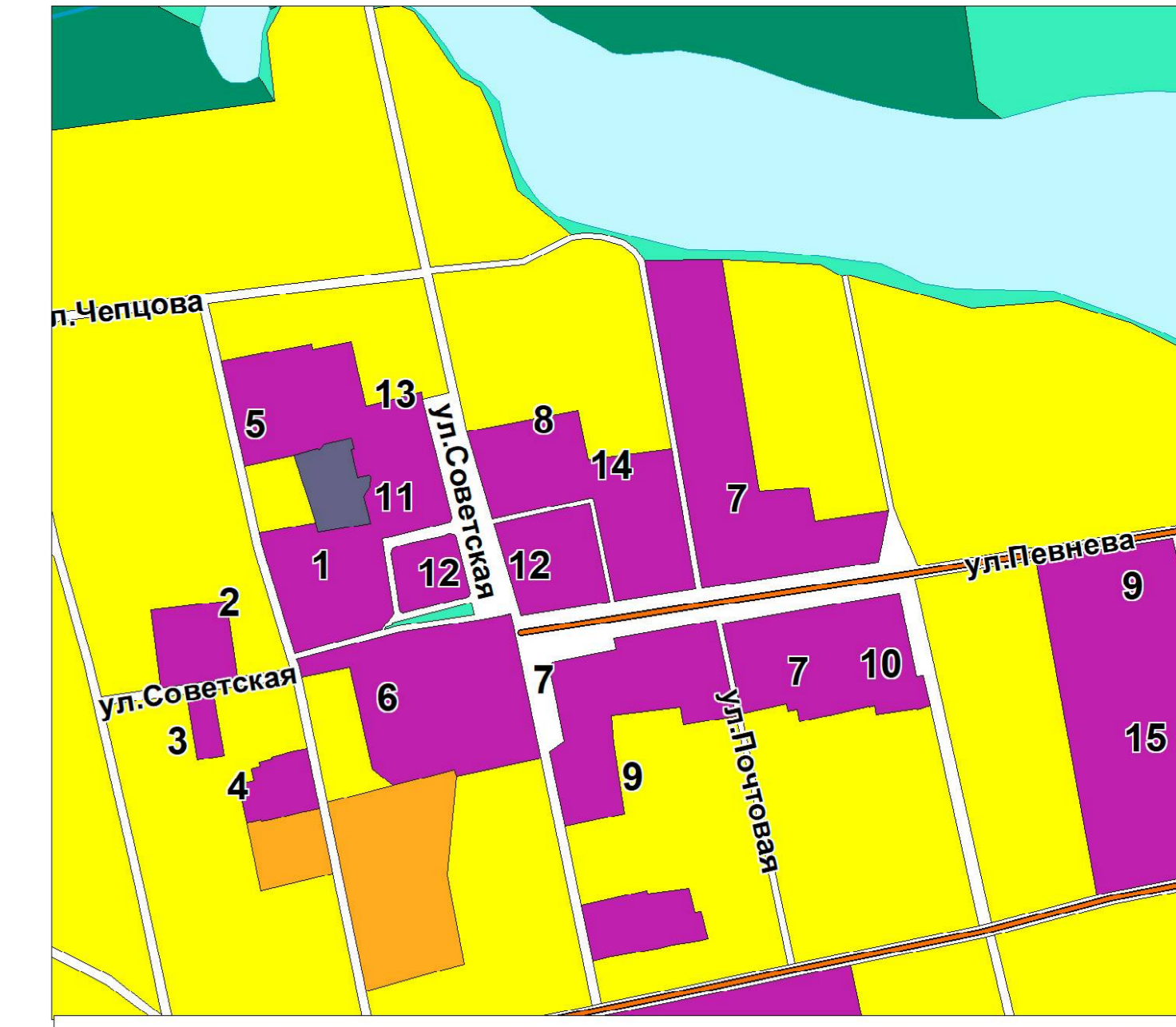


Курская область Медвенский район "поселка Медвенка" ГЕНЕРАЛЬНЫЙ ПЛАН Карта функциональных зон

УТВЕРЖДЕН
решением Собория депутатов
Медвенского района Курской области
от _____ 2020 года № _____



— Среднегодовая повторяемость направления ветра
— Штиль



Экспликация существующих объектов местного значения

№ по ГП	Наименование	№ по ГП	Наименование	№ по ГП	Наименование
1	Администрация района	6	Налоговая инспекция	11	Сбербанк
2	Военкомат	7	Магазины	12	Памятник
3	Прокуратура	8	Краеведческий музей	13	Полиция
4	ЗАГС	9	Школа	14	БТИ
5	Детский сад	10	Аптека	15	Спортплощадка

Градостроительное зонирование

- Зона малозэтажной жилой застройки
- Зона среднетажными жилыми домами
- Зона размещения объектов многофункционального общественно-делового, коммерческого, социального и коммунально-бытового назначения
- Зона размещения промышленных, коммунально-складских объектов
- Зона, занятая сельскохозяйственными угодьями
- Зона, занятая объектами сельскохозяйственного назначения
- Зона природно-ландшафтной территории, в соответствии с местными условиями (территория общего пользования)
- Зона зеленых насаждений общего пользования
- Зона рекреации
- Зона озелененных территорий общего пользования (парки, скверы)
- Зона улично-дорожной сети
- Зона инженерной инфраструктуры
- Зона транспортной инфраструктуры
- Зона кладбищ

ОКС инженерной инфраструктуры

- Водонапорная башня
- Подстанция 110 кВ
- ЛЭП 35 кВ
- ЛЭП 110 кВ

(ОТПЕЧАТАНА В МАСШТАБЕ 1 : 230)

						Муниципальный контракт			
						Генеральный план муниципального образования "пос. Медвенка" Медвенского района Курской области			
Имя	Имя, отч.	Век	№ докум.	Подп.	Дата	Средственные материалы обоснования внесения изменений в территориальный план муниципального образования "пос. Медвенка" Медвенского района Курской области	Страна	Лист	Листов
Руководитель	Воробьев А.А.							2	7
Топограф	Романская Е.А.								
						ИП Воробьев А.А.			

УСЛОВНЫЕ ОБОЗНАЧЕНИЯ

Границы

- Граница района
- Граница городского поселения
- Граница сельсовета
- Граница населенного пункта

ОКС внешнего автомобильного транспорта

- Автомобильная дорога регионального значения с асфальтным покрытием
- Автомобильная дорога местного значения с асфальтным и грунтовым покрытием
- Автомобильная дорога местного значения с грунтовым покрытием

- АЗС
- Автостанция

Объекты улично-дорожной сети населенного пункта

- Улицы, дороги
- Проезды

ОКС транспортных сооружений

- Мост
- Трубы водопропускные

Поверхностные водные объекты

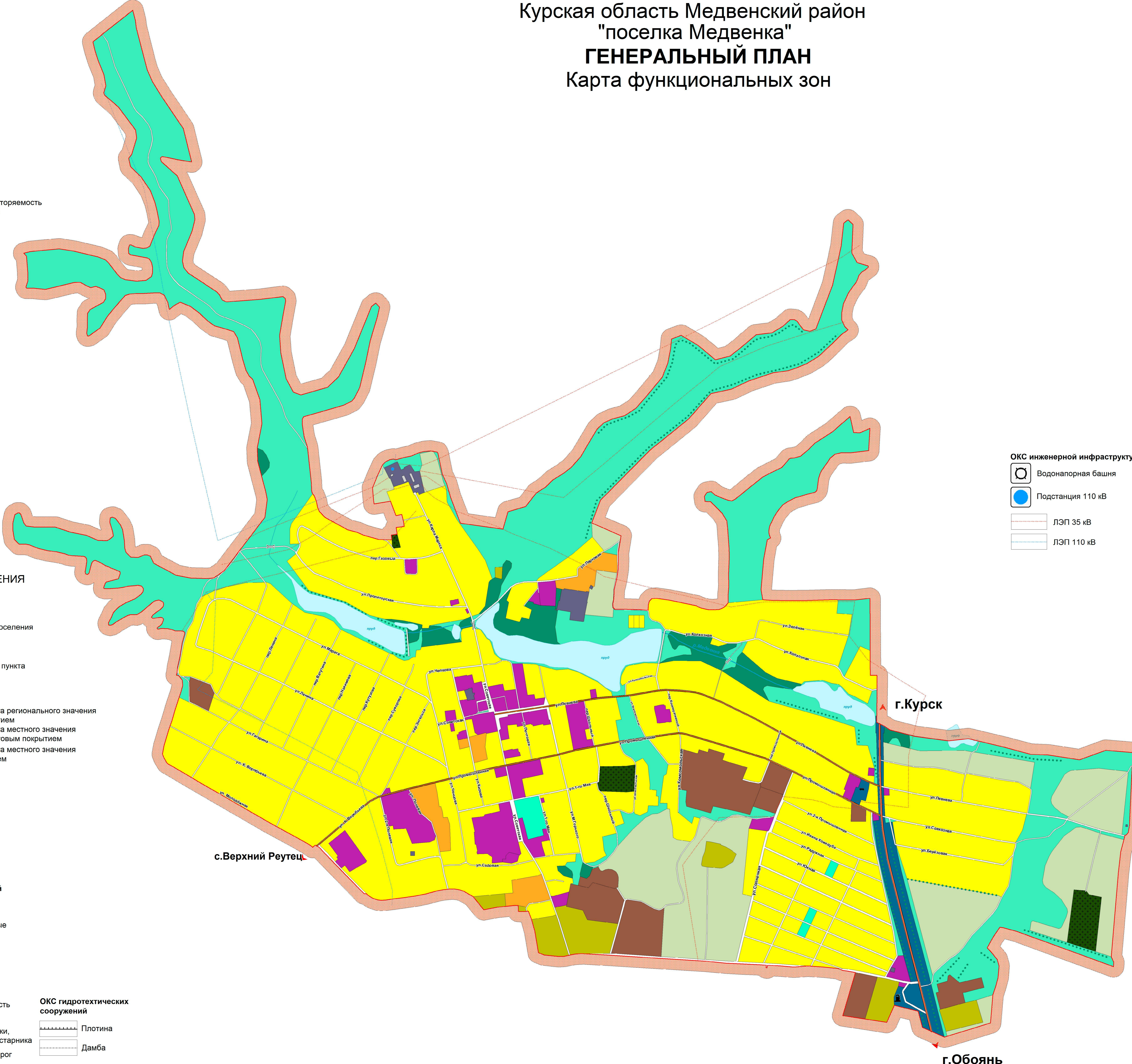
- Река, ручей
- Пруды, озера
- Болото, заболоченность

Растительность

- Леса густые, питомники, сплошные заросли кустарника
- Озеленение вдоль дорог

ОКС гидротехнических сооружений

- Плотина
- Дамба



с.Верхний Реутец

г.Курск

г.Обоянь